



BOLETÍN DEL SERVICIO METEOROLÓGICO ESPAÑOL

MADRID Lunes 25 de Marzo de 1935

Los números de los domingos se publican con retraso para dar cumplimiento a la Ley del Descanso dominical.

PRECIOS DE SUSCRIPCIÓN: España, 36 pesetas al año.—Extranjero, 72 pesetas al año.— Toda la correspondencia administrativa al señor Habilitado del Servicio Meteorológico.—Apartado 285, Madrid.

ADVERTENCIA.—No es posible garantizar la exactitud de todos los datos insertos en este BOLETÍN, recibidos en telegramas y radiogramas cifrados; pero quienes deseen obtener rectificaciones o aclaraciones pueden solicitarlas del señor Jefe del Servicio Meteorológico español.—Apartado 285, Madrid.— Teléfonos 51628, 57176 y 57167.

Main table with columns for stations, altitudes, pressures, winds, temperatures, and cloud observations for the previous day and today.

(*) Las estaciones que observan por la mañana a 7h van consignadas con letras mayúsculas. Las demás observan a 8h.—Las estaciones marcadas con asterisco *, son las instaladas en Semáforos.

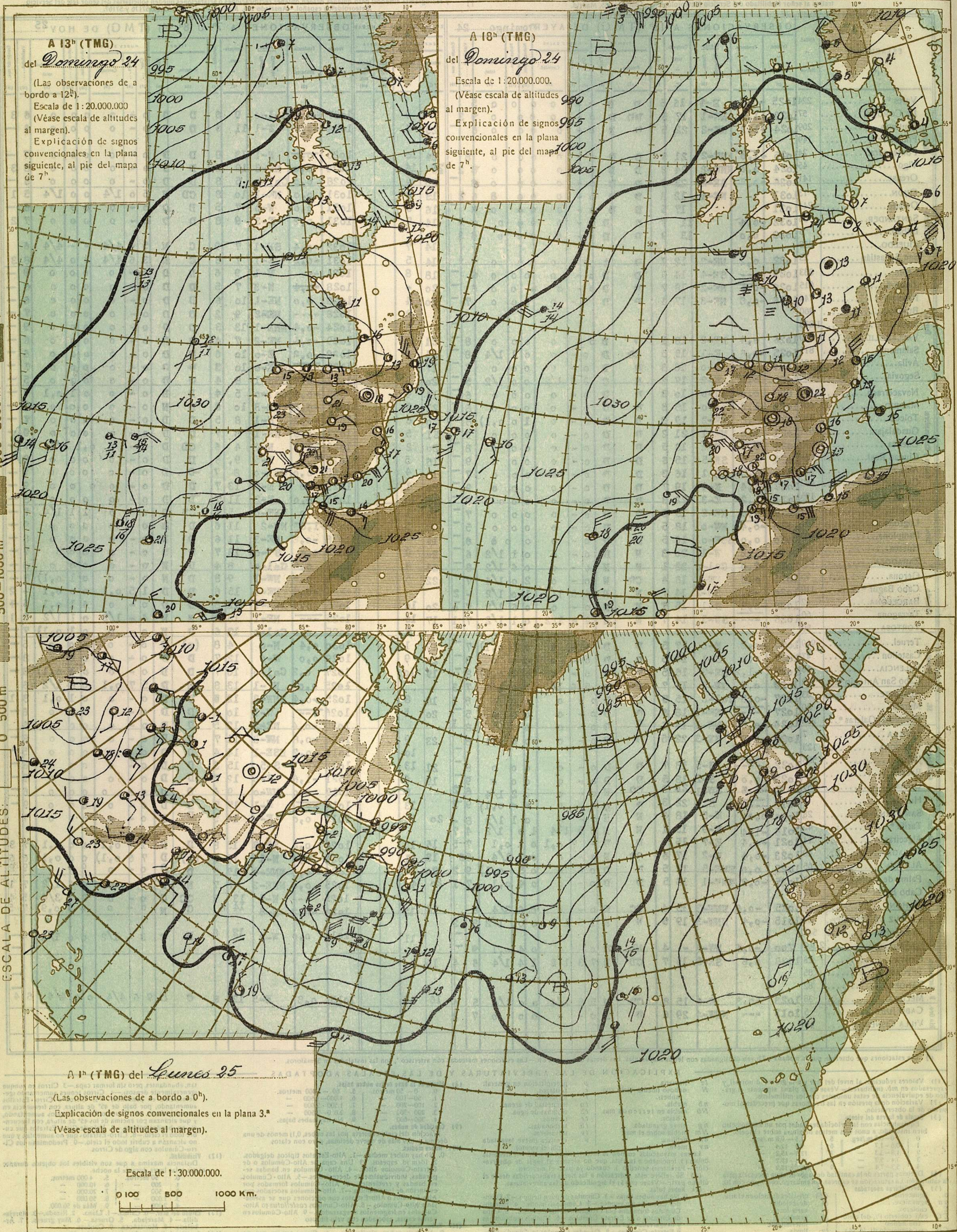
EXPLICACIÓN DE LAS ABBREVIATURAS Y DE LAS ESCALAS ADOPTADAS

(1) Valores reducidos al nivel del mar y a la gravedad normal, y expresados en mb. (milibares).—Véase en la plana siguiente el gráfico de equivalencia de estas unidades con los milímetros.

(2) Variación de la presión en las tres horas que preceden al momento de la observación.

(3) Escala de fuerza del viento. Equivalencias con las velocidades dadas por un anemómetro bien instalado, a unos seis metros de altura sobre el suelo.

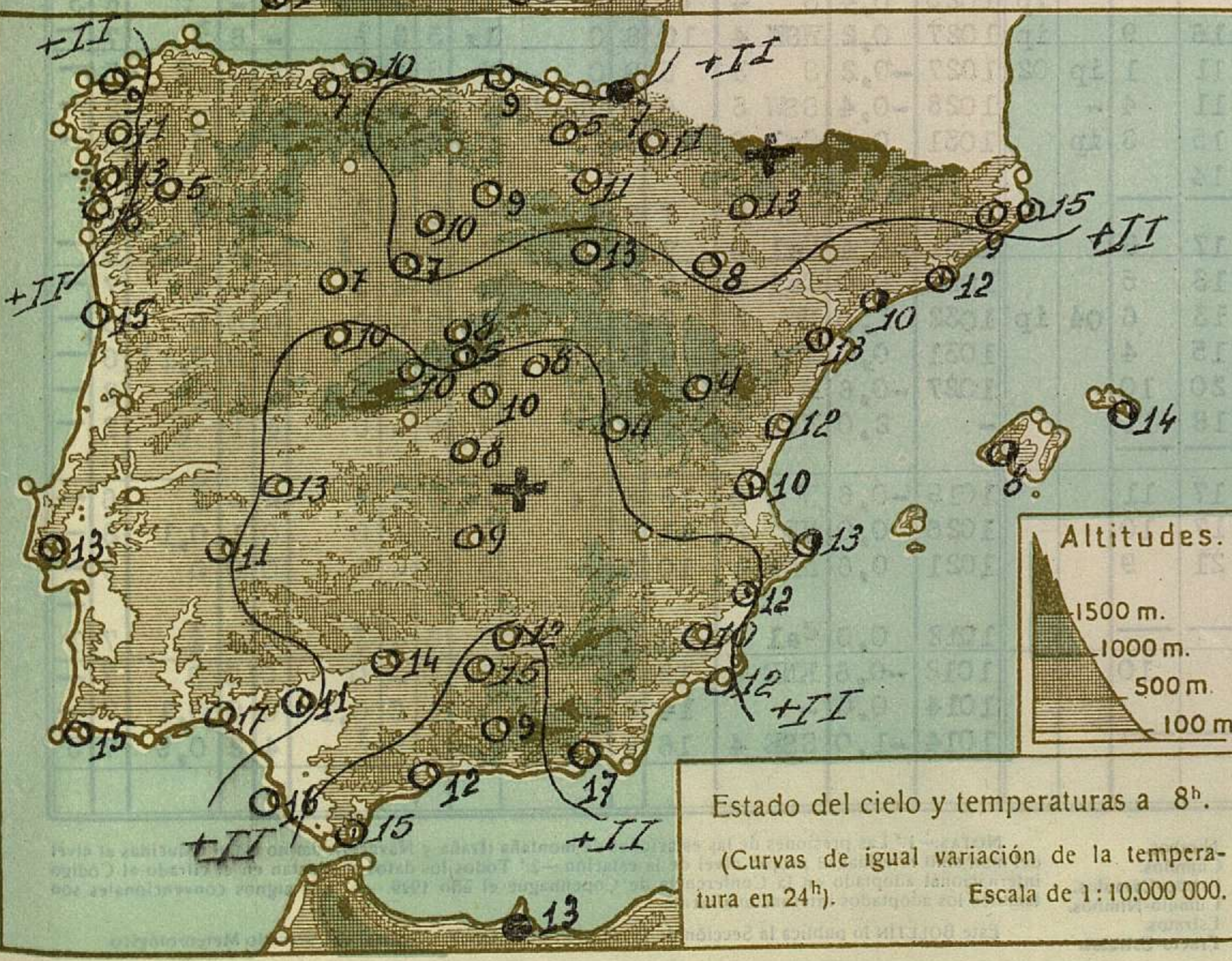
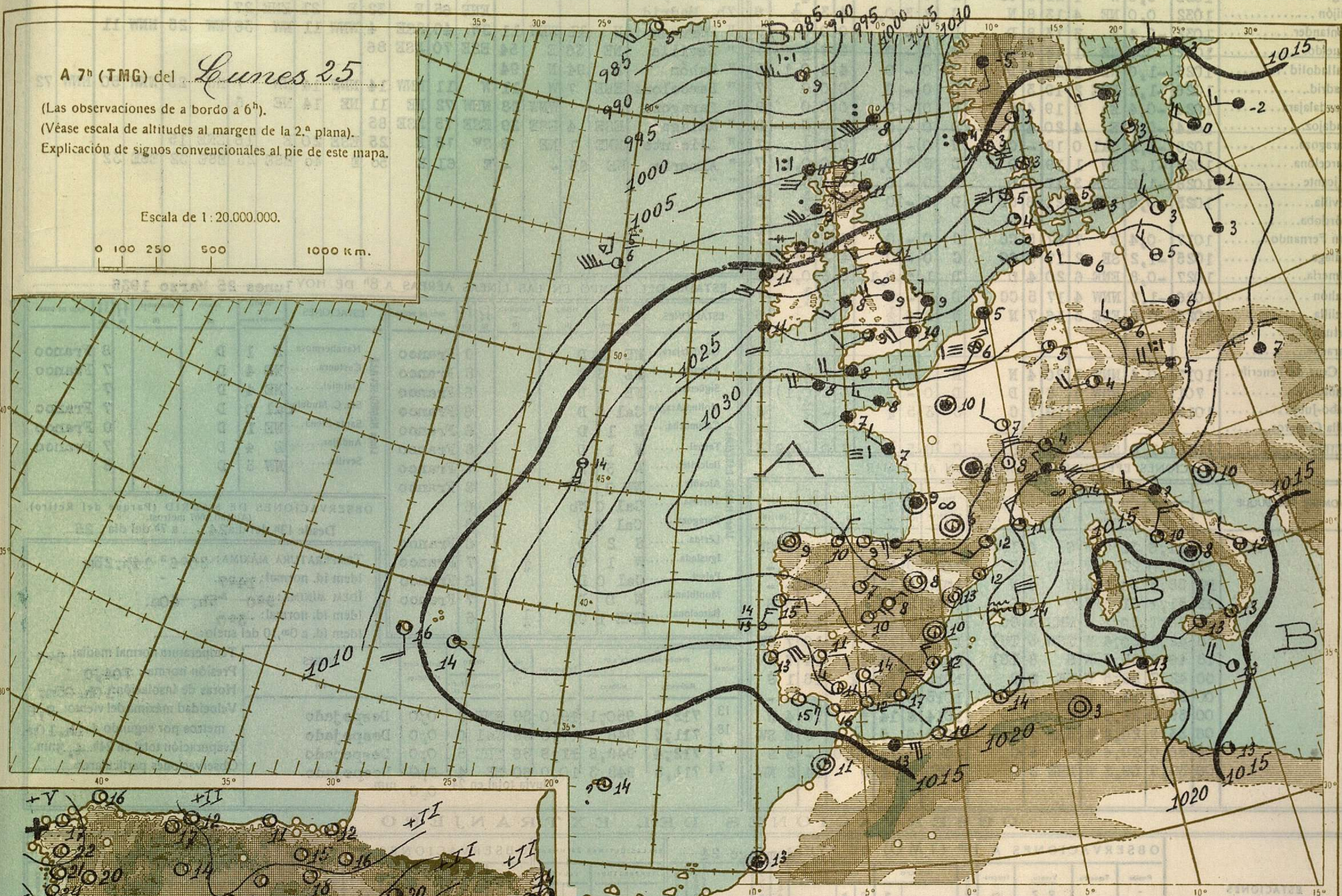
(4) Décimas partes de la cantidad de vapor de agua necesaria para la saturación. La saturación se expresa, sin embargo, con 9 y no con 10.



A 13^h (TMG)
del *Domingo* 24
(Las observaciones de a bordo a 12^h).
Escala de 1:20.000.000
(Véase escala de altitudes al margen).
Explicación de signos convencionales en la plana siguiente, al pie del mapa de 7^h.

A 18^h (TMG)
del *Domingo* 24
Escala de 1:20.000.000.
(Véase escala de altitudes al margen).
Explicación de signos convencionales en la plana siguiente, al pie del mapa de 7^h.

A 1^a (TMG) del *Lunes* 25
(Las observaciones de a bordo a 0^h).
Explicación de signos convencionales en la plana 3.^a
(Véase escala de altitudes al margen).
Escala de 1:30.000.000.
100 500 1000 Km.



SIGNOS CONVENCIONALES

PRESIÓN en milibares.— Las líneas dibujadas son las «isobaras», trazadas de 5 en 5 mb, uniendo puntos de igual presión. Las letras «A» (Alta) y «B» (Baja) señalan las posiciones de los máximos y mínimos, respectivamente.

VIENTO.— Dirección indicada por la flecha, que marcha con el viento.— Fuerza por el número de barbillas; una barbilla larga equivale a dos cortas. — Calma

TEMPERATURA en grados centígrados.— Es el número escrito a la derecha de cada estación. En las de a bordo figura debajo de una raya la temperatura del agua del mar.

CIELO.— O Despejado.— 1 Menos de 0,1 con nubes.— 1 0,1 con nubes.— 1 Casi despejado (1/4 con nubes).— 1 Nuboso (1/2 con nubes).— 1 Casi cubierto (3/4 con nubes).— 1 0,9 con nubes. — 1 Más de 0,9 con nubes, pero con claros.— 1 Cubierto.— 1 Cielo invisible.

METEOROS.— Lluvia.— Llovizna.— Aguaceros.— Niebla.— Nieve.— Aguanieve.— Ventisca.— Nieve granulada.— Cristales de hielo en el aire.— Granizo.— Tormenta.— Relámpagos.— Truenos.— Calima.— Tempestad de arena.

Para un meteoro cualquiera x:
| x, aumentando.— x |, disminuyendo.— | x |, intermitente.— | x, empezando.— x |, ya cesó. (x), está a la vista.
x Repetición vertical de un signo, aumento de intensidad.— x x Idem horizontal, mayor extensión.

MAR.— Marejada.— Oruesa.— Arbolada

ESTADO GENERAL

SITUACIÓN ATMOSFÉRICA A 7^h DEL *Lunes 25*.

Continúan las altas presiones internándose en Europa y se extienden hoy desde el Golfo de Vizcaya sobre Francia hasta Alemania occidental. Hay una zona borrascosa sobre Islandia que ejerce su influjo hasta Escocia y Norte de Irlanda y una zona de presiones débiles relativas sobre el Mar Tirreno. Ilueve en Inglaterra con vientos moderados y fuertes del tercer cuadrante y está el cielo cubierto en Francia y en los países de Europa Central.

TIEMPO PROBABLE HASTA LA MAÑANA DEL *martes 26*.

- REGIONES.
- I.— Galicia: Buen tiempo.
 - II.— Cantabria: Buen tiempo.
 - III.— Duero: Buen tiempo.
 - IV.— Centro y Extremadura: Buen tiempo.
 - V.— Ebro: Buen tiempo.
 - VI.— Cataluña: Vientos de componente Norte y cielo nuboso.
 - VII.— Baleares: Buen tiempo.
 - VIII.— Levante: Buen tiempo.
 - IX.— Sudeste: Buen tiempo.
 - X.— Guadalquivir: Buen tiempo.
 - XI.— Costa Sur: Buen tiempo. Levante flojo en el Estrecho de Gibraltar.
 - XII.— Norte de Marruecos: Buen tiempo.

Table with columns: ESTACIONES, OBSERVACIONES A 13h (TMG) DE AYER domingo 24. Rows include La Coruña, Vigo, Oijón, Santander, Igueldo, Valladolid, Madrid, Guadalajara, Badajoz, Zaragoza, Barcelona, Alicante, Sevilla, Córdoba, San Fernando, Málaga, Almería, Mahón, Melilla, Tetuán, Larache, S. Cruz de Tenerife, Izaña, Cabo-Juby, Villa Cisneros, and CEUTA.

Table with columns: OBSERVATORIOS, 200 m., 500 m., 1.000 m., 1.500 m., 2.000 m., 3.000 m., 4.000 m., 5.000 m., 6.000 m. Rows include 13h. Coruña, 18h. Coruña, 7h. Madrid, Tortosa, Sevilla, Mahón, Barcelona, Zaragoza, Málaga, Alicante, Almería.

ESTADO DEL TIEMPO EN LAS LÍNEAS AÉREAS A 8h DE HOY lunes 25 Marzo 1935

Table with columns: ESTACIONES, VIENTO, TIEMPO, NUBOSIDAD, PASO DE SIERRA. Rows include Guadalajara, Atienza, Sigüenza, Molina Aragón, Calamocha, Teruel, Belchite, Alcañiz, Tortosa, Zaragoza, Lérida, Igualada, Falset, Montblanch, Barcelona.

OBSERVACIONES DE MADRID (Parque del Retiro). (Altitud: 667 metros).

Table with columns: TEMPERATURA MÁXIMA, IDEM ÍD. NORMAL, IDEM MÍNIMA, IDEM ÍD. NORMAL, IDEM ÍD. A 0m,10 del suelo. Includes values for 20h, 21h, 25m, 30m, 35m, 40m.

Table with columns: NOMBRE DEL BUQUE, Hora TMG, SITUACIÓN, Viento, Tiempo presente, Presión en milibares, Nubosidad total, Oleaje. Rows include various ship names and times.

Table with columns: HORAS, PRESIÓN BAROMÉTRICA A 0°, Temperatura, Hum. rel., VIENTO, Lluvia o nieve, NUBES. Rows include 13, 18, 1, 7.

OBSERVACIONES DEL EXTRANJERO

Large table with columns: ESTACIONES, OBSERVACIONES A 18h (TMG) DE AYER domingo 24, EN LAS ÚLTIMAS 24 HORAS, OBSERVACIONES A 7h (TMG) DE HOY lunes 25. Rows include Estocolmo, Dantzig, Copenhague, Hamburgo, Berlín, Francfort, Munich, Praga, Viena, Berna, Turín, Roma, Mesina, Vestmannö, Lerwick, Tynemouth, Blacksod Point, Valentia, Londres, Utrecht-De Bilt, Bruselas, París, Tours, Brest, Burdeos, Clermont, Dijon, Tolosa, Perpiñán, Marsella-Marignane, Ajaccio, Túnez, Argel, Orán, Casablanca, Agadir, Lisboa, Funchal, Horta.

(1) a (14). Ver notas al pie de la primera plana. (15) Caracteres del oleaje en alta mar. (16) Dirección de donde parece que proceden las olas. (17) Clases de nubes. NOTAS.—1. Las presiones de las estaciones de montaña (Izaña y Navacerrada) no están reducidas al nivel del mar, sino referidas al propio nivel de la estación.—2. Todos los datos se ajustan en el cifrado al Código internacional adoptado en la Conferencia de Copenhague el año 1929.—3. Los signos convencionales son también los adoptados internacionalmente. Este BOLETÍN lo publica la Sección de Predicción de la Oficina Central del Servicio Meteorológico.