



BOLETIN DEL SERVICIO METEOROLOGICO ESPAÑOL

MADRID Martes 12 de Marzo de 1935

Los numeros de los domingos se publican con retraso para dar cumplimiento a la Ley del Descanso dominical.

PRECIOS DE SUSCRIPCIÓN: España, 36 pesetas al año.—Extranjero, 72 pesetas al año.— Toda la correspondencia administrativa al señor Habilitado del Servicio Meteorológico.—Apartado 285, Madrid.

ADVERTENCIA.—No es posible garantizar la exactitud de todos los datos insertos en este BOLETIN, recibidos en telegramas y radiogramas cifrados; pero quienes deseen obtener rectificaciones o aclaraciones pueden solicitarlas del señor Jefe del Servicio Meteorológico español.—Apartado 285, Madrid.— Teléfonos 51628, 51716 y 51767.

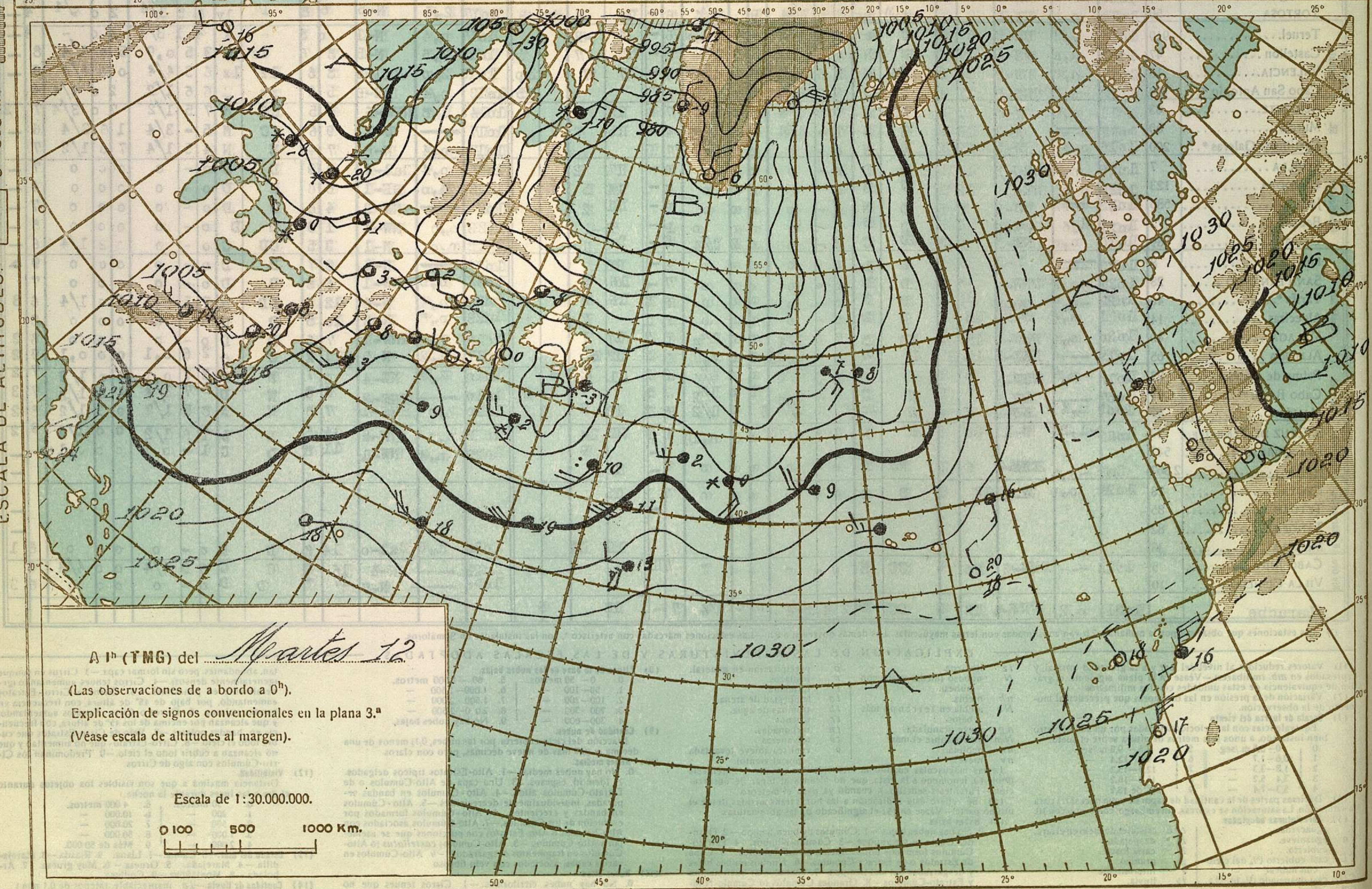
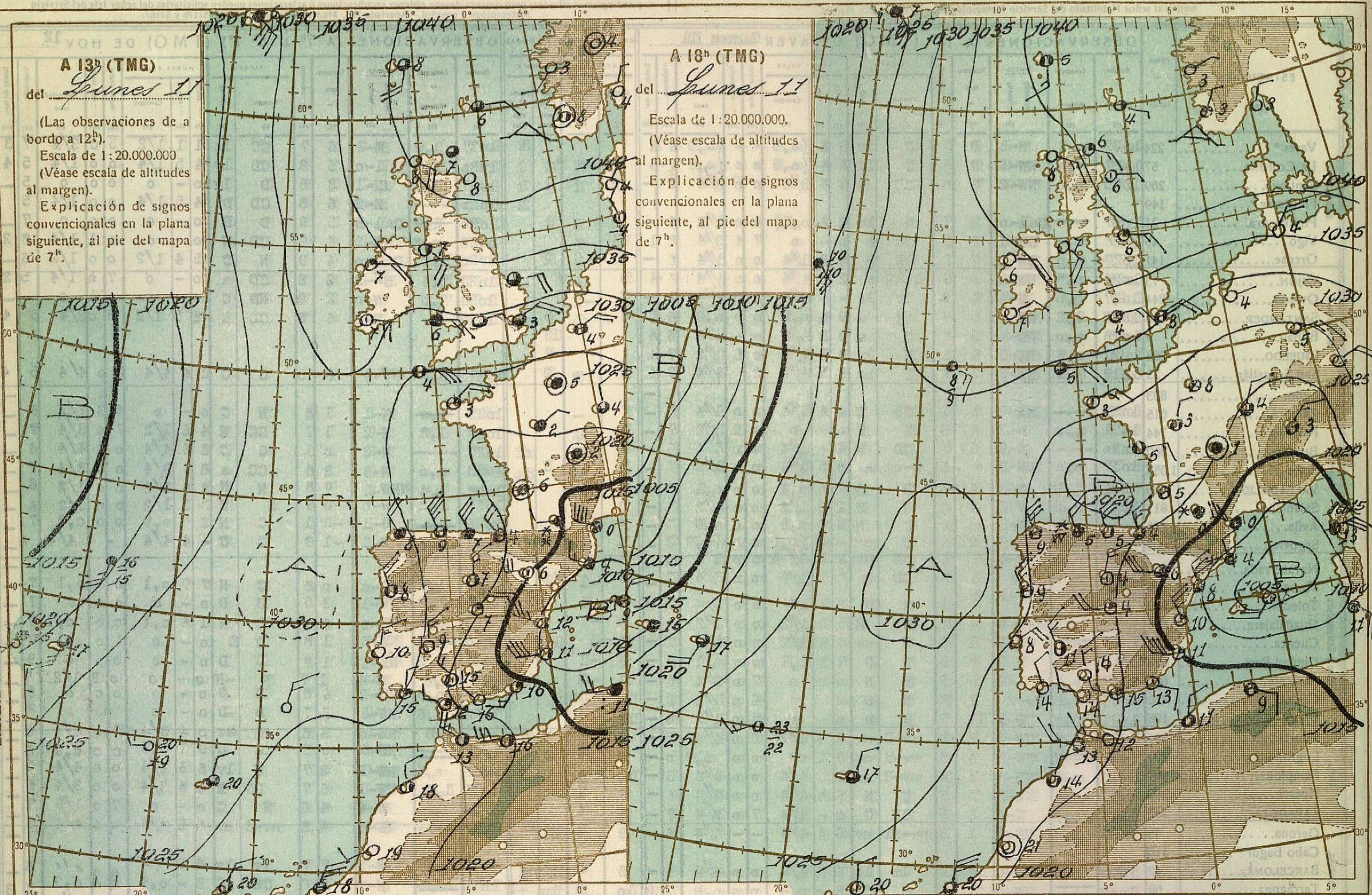
Main table with columns for stations, altitudes, observations at 18h (yesterday), and observations at 7h or 8h (today). Includes sub-sections for Galicia, Cantabria, Duero, Centro y Extremadura, Ebro, Cataluña, Levante, S.E., Guadaluquivir, Costa Sur, Baleares, Canarias, N. Marruecos, and Rio Oro.

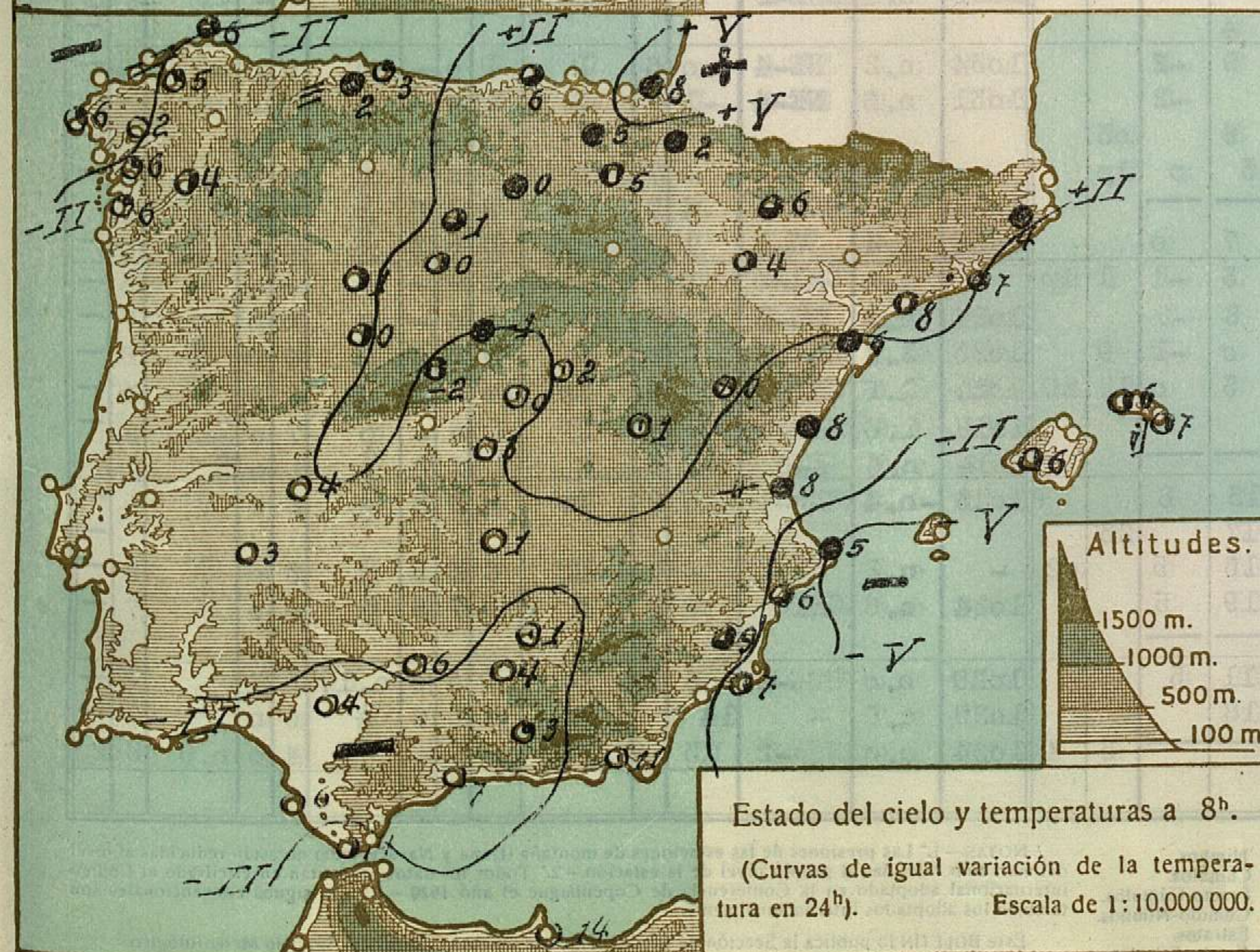
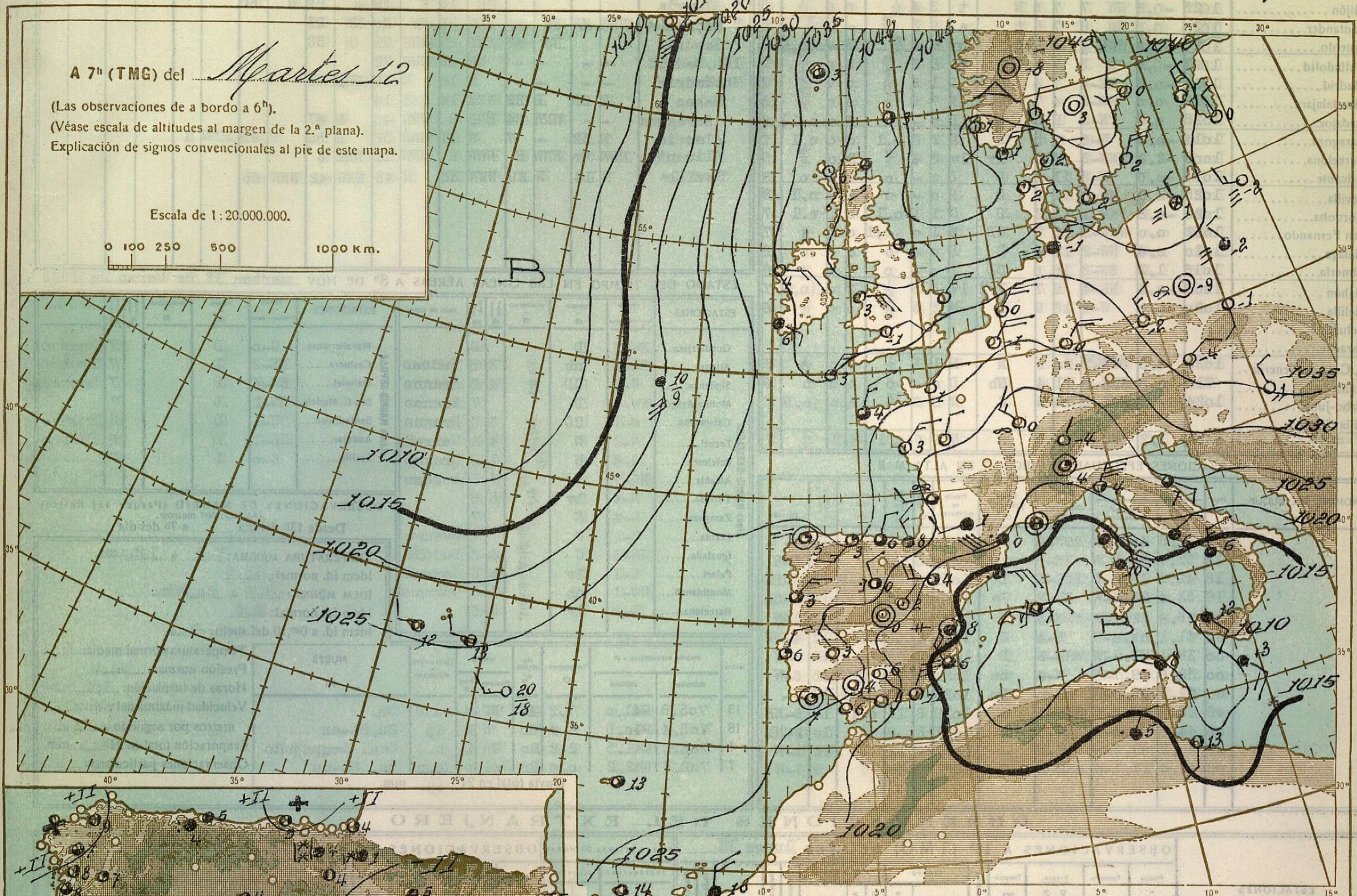
(*) Las estaciones que observan por la mañana a 7 h van consignadas con letras mayúsculas. Las demás observan a 8 h.—Las estaciones marcadas con asterisco *, son las instaladas en Semáforos.

EXPLICACION DE LAS ABRUVIATURAS Y DE LAS ESCALAS ADOPTADAS

- (1) Valores reducidos al nivel del mar y a la gravedad normal, y expresados en mb. (milibares).—Véase en la plana siguiente el gráfico de equivalencia de estas unidades con los milímetros.
(2) Variación de la presión en las tres horas que preceden al momento de la observación.
(3) Escala de fuerza del viento.
(4) Décimas partes de la cantidad de vapor de agua necesaria para la saturación. La saturación se expresa, sin embargo, con 9 y no con 10.
(5) Abreviaturas adoptadas.
(6) Letras mayúsculas cuando la intensidad es grande.—Paréntesis doble () fenómeno a la vista, que no alcanza al lugar de observación.—Paréntesis sencillo () cuando ya pasó el meteor.
(7) Nubes bajas.
(8) Nubes medias.
(9) Cantidad de nubes.
(10) Nubes altas.
(11) Nubes altas.
(12) Visibilidad.
(13) Estado del mar.—0. Calma.—1. Liana. 2. Rizada.—3. Marejada.—4. Marejada. 5. Gruesa.—6. Muy gruesa. 7. Arbolada.—8. Montañosa.—9. Confusa.
(14) Cantidad de lluvia.—/p inapreciable. (Menos de 0,1 mm.)

Los números de los dominios...
que se indican con...
para cumplir a la Ley...
del Comercio Exterior.





SIGNOS CONVENCIONALES

PRESION en milibares.—Las líneas dibujadas son las «isobaras», trazadas de 5 en 5 mb, uniendo puntos de igual presión. Las letras «A» (Alta) y «B» (Baja) señalan las posiciones de los máximos y mínimos, respectivamente.

VIENTO.—Dirección indicada por la flecha, que marcha con el viento.—Fuerza por el número de barbillas; una barquilla larga equivale a dos cortas.—☉ Calma

TEMPERATURA en grados centígrados.—Es el número escrito a la derecha de cada estación. En las de a bordo figura debajo de una raya la temperatura del agua del mar.

CIELO.—☉ Despejado.—☁ Menos de 0,1 con nubes.—☁ 0,1 con nubes.—☁ Casi despejado (1/4 con nubes).—☁ Nuboso (1/2 con nubes).—☁ Casi cubierto (3/4 con nubes).—☁ 0,9 con nubes. —☁ Más de 0,9 con nubes, pero con claros.—☁ Cubierto.—☁ Cielo invisible.

METEOROS.—☉ Lluvia.—☉ Llovizna.—☉ Aguaceros.—☉ Niebla.—☉ Nieve.—☉ Aguanieve.—☉ Ventisca.—☉ Nieve granulada.—☉ Cristales de hielo en el aire.—☉ Granizo.—☉ Tormenta.—☉ Relámpagos.—☉ Truenos.—☉ Calima.—☉ Tempestad de arena.

Para un meteoro cualquiera x:
| x, aumentando.—x |, disminuyendo.—| x |, intermitente.—| x, empezando.—x |, ya cesó. (x), está a la vista.
x Repetición vertical de un signo, aumento de intensidad.—x x Idem horizontal, mayor extensión.

MAR.—☉ Marejada.—☉ Gruesa.—☉ Arbolada

ESTADO GENERAL

SITUACIÓN ATMOSFÉRICA A 7^h DEL Martes 12

Por el Mediterraneo meridional se extiende desde las Baleares hasta Sicilia la zona de presiones bajas relativas. Persiste el centro del anticiclón del Norte sobre el Sur de la Península Escandinava y en el Atlantico desde el Sudoeste de Islandia hasta el paralelo 45 aparece una zona borrascosa. En Inglaterra hay vientos flojos de los cuadrantes primero y segundo y ha disminuido la nubosidad. También ha disminuido en Francia y países de Europa central; solamente en el Sur de Francia permanece el cielo cubierto

TIEMPO PROBABLE HASTA LA MAÑANA DEL miércoles 13

- REGIONES.
- I.—Galicia: Cielo nuboso y algunas lloviznas.
 - II.—Cantabria:
 - III.—Duero:
 - IV.—Centro y Extremadura: Buen tiempo de poca nubosidad
 - V.—Ebro:
 - VI.—Cataluña:
 - VII.—Baleares: Vientos de componente Norte, cielo cubierto; aguaceros
 - VIII.—Levante:
 - IX.—Sudeste:
 - X.—Guadalquivir: Buen tiempo de poca nubosidad,
 - XI.—Costa Sur:
 - XII.—Norte de Marruecos:



Table with columns: ESTACIONES, OBSERVACIONES A 13h (TMG) DE AYER, Lunes 11. Rows include La Coruña, Vigo, Gijón, Santander, Igueldo, Valladolid, Madrid, Guadalajara, Badajoz, Zaragoza, Barcelona, Alicante, Sevilla, Córdoba, San Fernando, Málaga, Almería, Mahón, Melilla, Tetuán, Larache, S. Cruz de Tenerife, Izaña, Cabo-Juby, Villa Cisneros, Ceuta.

Table with columns: OBSERVATORIOS, 200 m., 500 m., 1.000 m., 1.500 m., 2.000 m., 3.000 m., 4.000 m., 5.000 m., 6.000 m. Rows include 13h. Madrid, Sevilla, Almería, Alicante, Zamora, 13h. Madrid, 7h. Madrid, Mahon, Zaragoza, Almería, Alicante, Sevilla.

ESTADO DEL TIEMPO EN LAS LÍNEAS AÉREAS A 8h DE HOY, martes 12 de Marzo de 1935

Table with columns: ESTACIONES, VIENTO, TIEMPO, HUBOSIDAD, PASO DE SIERRA. Rows include Guadalajara, Atienza, Sigüenza, Molina Aragón, Calamocha, Teruel, Belchite, Alcañiz, Tortosa, Zaragoza, Lérida, Igualada, Falset, Montblanch, Barcelona.

OBSERVACIONES DE MADRID (Parque del Retiro). (Altitud: 667 metros). Desde 13h del día a 7h del día

Table with columns: TEMPERATURA MÁXIMA, IDEM MÍNIMA, IDEM a 0m, 10 del suelo, NUBES, TEMPERATURA NORMAL MEDIA, PRESIÓN NORMAL, HORAS DE INSOLACIÓN, VELOCIDAD MÁXIMA DEL VIENTO, EVAPORACIÓN TOTAL, OBSERVACIONES PARTICULARES.

OBSERVACIONES EFECTUADAS A BORDO EN ALTA MAR

Table with columns: NOMBRE DEL BUQUE, Hora TMO, Situación (Latitud N., Longitud Greenwich), Viento, Tiempo presente, Presión en milibares, Temp. del mar, Nubosidad total, Temp. del aire, Oleaje.

OBSERVACIONES DEL EXTRANJERO

Large table with columns: ESTACIONES, OBSERVACIONES A 18h (TMG) DE AYER, EN LAS ÚLTIMAS 24 HORAS, OBSERVACIONES A 7h (TMG) DE HOY. Rows include Estocolmo, Dantzig, Copenhague, Hamburgo, Berlín, Francfort, Munich, Praga, Viena, Berna, Turín, Roma, Mesina, Vestmannö, Lerwick, Tynemouth, Blacksd Point, Valentia, Londres, Utrecht-De Bilt, Bruselas, Paris, Tours, Brest, Burdeos, Clermont, Dijon, Tolosa, Perpiñán, Marsella-Marignane, Ajaccio, Túnez, Argel, Orán, Casablanca, Agadir, Lisboa, Funchal, Horta.

(1) (14). Ver notas al pie de la primera plana. (15) Caracteres del oleaje en alta mar. (16) Dirección de donde parece que proceden las olas. (17) Clases de nubes. NOTAS.-1. Las presiones de las estaciones de montaña Izaña y Navacerrada no están reducidas al nivel del mar, sino referidas al propio nivel de la estación.-2. Todos los datos se ajustan en el cifrado al Código internacional adoptado en la Conferencia de Copenhague el año 1929.-3. Los signos convencionales son también los adoptados internacionalmente. Este BOLETÍN lo publica la Sección de Predicción de la Oficina Central del Servicio Meteorológico.