



MINISTERIO DEL AIRE

Boletín diario del Servicio Meteorológico Nacional

AÑO V
2.ª EPOCA
Núm. 232

MADRID, LUNES 20 DE AGOSTO DE 1956

PRECIOS DE SUSCRIPCION: España, ptas. año. Extranjero, ptas. año. OFICINA CENTRAL METEOROLOGICA. Apartado 285. MADRID. Teléfono 25-92-33

ESTACIONES	TEMPERATURA		PRECIPITACION		Horas de sol	ESTACIONES	TEMPERATURA		PRECIPITACION		Horas de sol	ESTACIONES	TEMPERATURA		PRECIPITACION		Horas de sol
	Máx.	Mín.	Noche	Día			Máx.	Mín.	Noche	Día			Máx.	Mín.	Noche	Día	
La Coruña.....		15	12		2.2	Reinosa.....	17	10			ip	3.5	P. de Mallorca	36	19	ip	
Monteventoso.	18	14	6			Vitoria.....							Pollença.....				12.5
Lugo.....	21	14	1			Vitoria (A)....							Mahón.....	31	23		
Rozas.....						Pamplona.....	30						Son Bonet.....				
Santiago (A)..	20	12	3			Logroño.....	27	16	2		11.1	Formentera....	30	23			
Santiago.....	21	16			10.5	Monflorite....		17			11.4	Sta C. Tenerife	27	20		7.2	
Vigo.....		16			7.0	Veruela.....	25	15			5.0	Gando.....	27	20			
Ponferrada....	24	14				Calatayud.....	31					Los Rodeos....	21	17	ip		
						Valenzuela....	31					Fuerteventura.	24	20		7.0	
						Sanjurjo.....	32	18		ip	11.9	Lanzarote.....	27	x		3.1	
Gijón.....	21	17		ip	1.5	Zaragoza.....	31					Tetuán.....	32	24			
Oviedo.....						Calamocha....	28	15			12.6	Larache.....	29	18			
Santander.....	21	16		1	10.5	Teruel.....						Melilla.....	35	20			
Sondica.....	22			1		Lérida.....	28	21		ip	11.7						
Igueldo.....	19	17	ip	ip	8.1							Ifni.....	23	18		1.2	
						Gerona.....	31	17		ip		Cabo Juby.....	24	20		10.8	
León.....	25	12				Barcelona.....	27	21		ip	8.2	Villa Cisneros.	x	x		11.5	
Zamora.....	26	14				Prat.....		20			9.2	OBSERVACIONES DE MONTANA					
Palencia.....	26	14				Reus.....	26	21		5	10.2	Navacerrada...	19	11			
Villafria.....	22	13			11.3	Tarragona....						Montseny.....		14			
Burgos.....	22	14			12.2	Tortosa.....	27	22			12	Izaña.....	17	9			
Valladolid....	25	12			11.9	Castellón.....	29	21		ip	12.0	OBSERVACIONES DE LA COSTA					
Villanueva....	25	12			11.8	Manises.....						Punta Galea...		17	1		
Soria.....	29	11			7.0	Valencia.....	29	22		ip	10.5	Cabo Mayor...	21	17			
Salamanca....	25	13			11.8	Alicante.....	35	24	ip	ip	11.2	Vares.....	19	14	7		
Avila.....	24	12				Rabasa.....	32	21			11.5	Finisterre.....		15	ip		
Segovia.....	25	13				Murcia.....	38	23				San Fernando.	27	21			
						Alcantarilla...		22			12.0	Tarifa.....	27	20			
Barajas.....	31	14			13.8	San Javier....	28	23			12.1	Cartagena.....	29	20			
Madrid.....	30	16			12.7	Játiva.....		21				C. S. Antonio..	25	20			
Getafe.....	29	15			13.6							Cabo Bagur...	26	18		ip	
Alcalá.....	26	14				Sevilla.....	34	23				NOTA.—Los datos de este Boletín comprenden las observaciones desde las 18 h. T. M. G. de ayer a las 18 h. T. M. G. del día de hoy.					
Toledo.....	30	12			12.4	Jerez.....	30	17				Las horas de sol corresponden al día de ayer.					
Cuenca.....	26	17		ip	12.4	Córdoba.....	34	18									
Molina.....	27	11			12.0	Jaén.....	33	22									
						Granada.....	34	18			10.2						
Ciudad Real...	32	19		ip	12.5	Cartuja.....	33	19									
Albacete.....	34	19		ip		Huelva.....	30	18			11.2						
Cáceres.....	28	16				Málaga.....	35	22			11.7						
Badajoz.....	29	16			13.0	Almería.....	28	24		ip	11.5						

INFORMACION GENERAL DEDUCIDA DE LAS OBSERVACIONES DE LAS DIECINUEVE HORAS (HORA OFICIAL).

Durante las últimas doce horas la nubosidad fué muy abundante. Desde Gijón a San Sebastián las precipitaciones han sido de uno a tres litros por metro cuadrado. Al atardecer se formaron núcleos tormentosos en los Montes Universales, sierras de Gúdar, Jabalambre, Tortosa y sector de Calamocha, recogiéndose precipitaciones del orden de 10 a 15 litros. En el Sur el cielo estuvo despejado.

TIEMPO PROBABLE HASTA LAS DIECINUEVE HORAS (HORA OFICIAL) DEL DIA 21.

Nubes de estancamiento en el litoral cantábrico. Persistencia de la inestabilidad en el sistema Central, Montes Universales y en el triángulo Tortosa-Valencia-Palma de Mallorca. En el resto cielo casi despejado.

AVISO ESPECIAL PARA BARCOS PESQUEROS Y NAVEGACION DE CABOTAJE.

Vientos del noroeste en el Cantábrico y suroeste en el Mediterráneo y Estrecho.

LUNES 20 de AGOSTO de 1956.

SIMBOLOS INTERNACIONALES

☐	Nebolina	✱	Nieve
☐	Niebla	▽	Chubascos
∞	Calima	⚡	Tormenta
●	Llovizna	▲	Granizo
●	Lluvia	⊕	Ventisca

○	Cielo sin nubes	⊕	5 octavos Nubes
⊙	1 octavo "	⊕	6 " "
⊙	2 " "	⊕	7 " "
⊙	3 " "	⊕	Cielo cubierto
⊙	4 " "	⊕	oculto.

▲▲▲▲	Frente frío
▲▲▲▲	Frente cálido
▲▲▲▲	Oclusión
-----	Discontinuidad
~~~~~	Isobaras

**POSICION DE LOS SIMBOLOS EN UNA ESTACION**

TT    ↗  
 V ww    N  
 Td Td    W

La flecha indica la dirección del viento, y las barbillas la fuerza. Una barbilla larga equivale a 2° de la escala Beaufort.

TEMPERATURAS EXTREMAS

(DE LAS CAPITALES PENINSULARES)

Máxima: 38° en Murcia.

Mínima: 11° en Soria.

OBSERVACIONES DE MADRID (Parque del Retiro)

TEMPERATURAS

Máx.: 28.9 a 13.15 h. Mín.: 15.7 a 6.30 h.

a 1 h. 18.5 a 13 h. 28.2

a 7 h. 17.8 a 18 h. 24.7

PRESIONES

Máxima: 702.3 mm. a 0.00 h.

Mínima: 701.6 mm. a 18.00 ayer

a 1 h. 702.0 a 13 h. 702.1

a 7 h. 702.0 a 18 h. 702.1

VIENTO

Velocidad máxima: 12 m/s. a 15.25 h.

Dirección: Oeste-suroeste.

Recorrido en 24 horas: 199 km.



EXPLICACION DE LA CLAVE

- iii Indicativo de la estación.
- N Nubosidad total en octavos de bóveda celeste.
- dd Dirección de donde sopla el viento. Multiplicando dd por 10, se obtiene el ángulo que forma dicha dirección con el N. geográfico, en el sentido de giro de las agujas de un reloj.
- ff Velocidad del viento en nudos.
- VV Visibilidad horizontal.

VV	Metros	VV	Kms.	VV	Kms.
00 a 10	100 a 1.000	84	50	98	0,5
10 a 20	1.000 a 2.000	85	55	94	1
20 a 25	2.000 a 2.500	86	60	95	2
26 a 50	2.600 a 5.000	87	65	96	4
		88	70	97	10
VV	Kms.	89	> 70	98	20
				99	50
		VV	Metros		
56 a 60	6 a 10				
60 a 70	10 a 20				
70 a 75	20 a 25	90	< 50		
81	35	91	50		
82	40	92	200		
83	45				

- ww Tiempo presente. Los fenómenos son gradualmente más intensos de 00 a 99:
  - 00-19. Ningún meteoro importante en el momento y hora precedente.
  - 20-29. Precipitación, niebla o tormenta en la hora precedente y que cesó.
  - 30-39. Tempestad de polvo o arena, o temporales de ventisca.
  - 40-49. Niebla.
  - 50-59. Llovizna.
  - 60-69. Lluvia.
  - 70-79. Precipitaciones sólidas, sin chubascos.
  - 80-89. Chubascos con precipitación.
  - 90-99. Tormenta y precipitaciones.

- W Tiempo pasado (durante las tres horas precedentes):
  - 0. Despejado.
  - 1. Nuboso.
  - 2. Cubierto.
  - 3. Tempestad de polvo o arena; ventisca.
  - 4. Niebla o bruma muy densa.
  - 5. Llovizna.
  - 6. Lluvia.
  - 7. Nieve o aguanieve.
  - 8. Chubascos.
  - 9. Tormenta.

PPP Presión atmosférica en décimas de milibar (se omiten las cifras de las centenas y de los millares) referida al nivel del mar. Las estaciones de montaña (altitud superior a 1.500 m.) dan la presión al nivel de la estación.

TT Temperatura del aire en grados centígrados. En caso de temperatura negativa, se añade 50 al valor absoluto de la temperatura.

Nh Cantidad de nubes, en octavos, cuya base está a la altura h (inferior a 2.500 metros) por encima del nivel de la estación.

Cl Nubes bajas:
 

- 1, 2 y 3, nubes cumuliformes.
- 4, 5, 6 y 7, nubes estratiformes.
- 8 y 9, nubes estratiformes y cumuliformes.

Cm Nubes medias:
 

- 1 y 2, altostratus.
- 3 a 9, altocúmulos.

Ch Nubes altas:
 

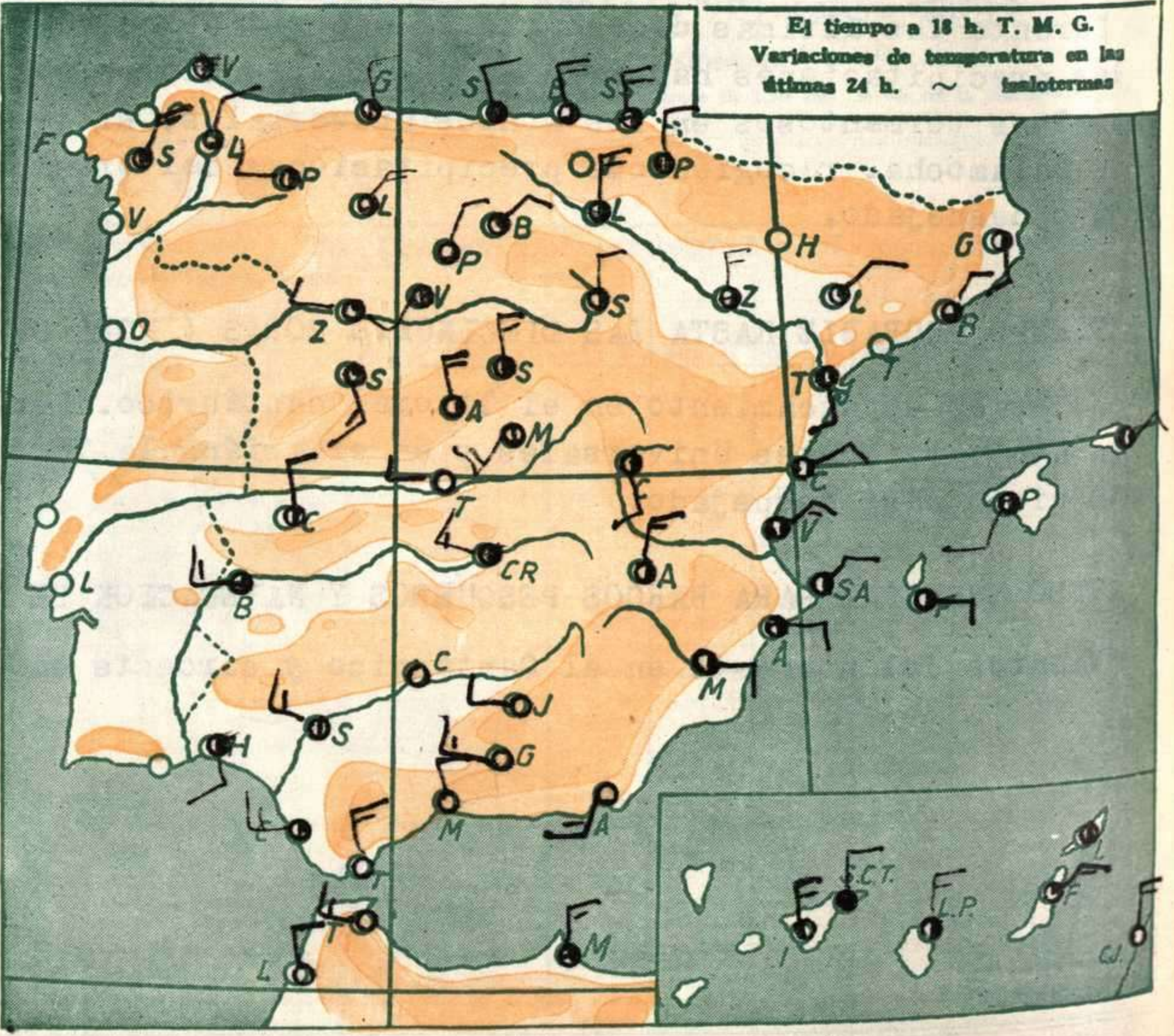
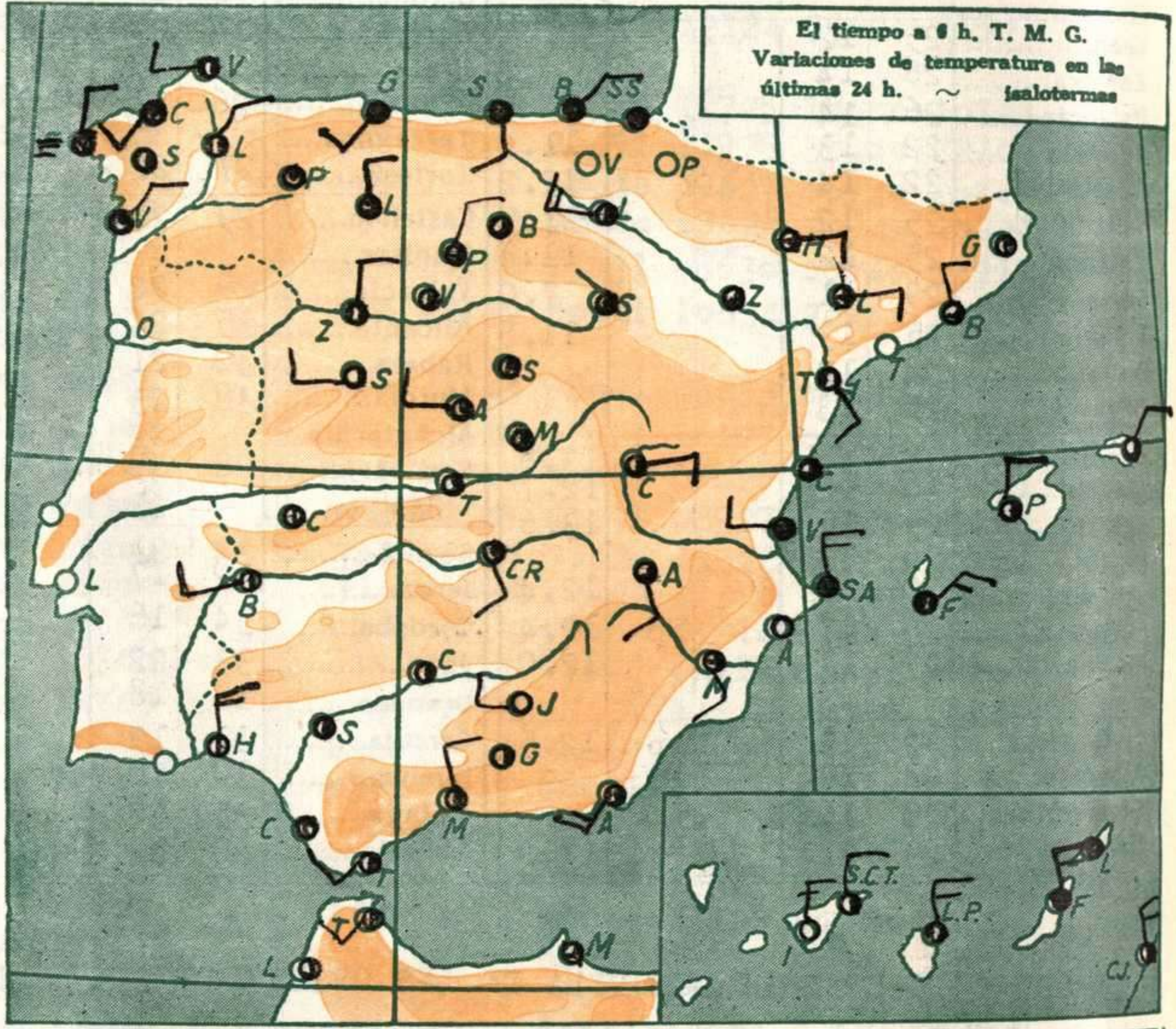
- 1 a 4, cirrus.
- 5 a 8, cirrostratus.
- 9, cirrocúmulos.

TdTd Temperatura del punto de rocío en grados centígrados. Si es inferior a 0° C., se suma 50 al valor absoluto de esta temperatura.

a Carácter de la tendencia barométrica en las tres horas precedentes:
 

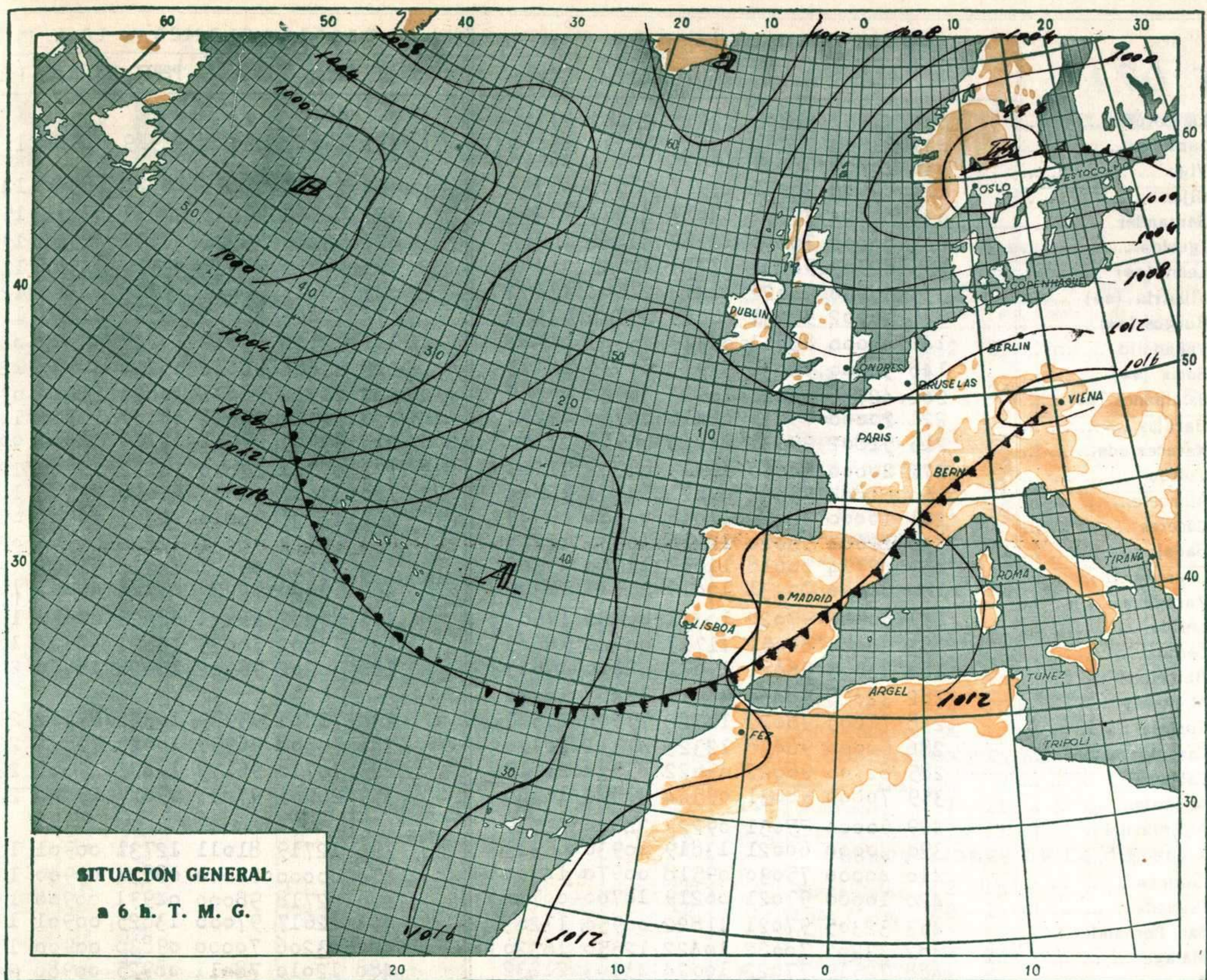
- 0 a 4. La presión es igual o mayor que la de tres horas antes.
- 5 a 9. La presión es más baja que la de tres horas antes.

pp Valor de la tendencia barométrica: Se expresa en décimas de milibar y se obtiene restando de la presión la correspondiente a tres horas antes.



mb  
1060  
1050  
1040  
1030  
1020  
1010  
1000  
990  
980  
970  
960  
950  
940

Mudas  
110  
100  
90  
80  
70



Mts.  
2.000  
2.000  
2.000  
1.000  
1.000  
500  
500  
0

