

SERVICIO METEOROLOGICO NACIONAL DE ESPAÑA

BOLETIN DIARIO DEL CENTRO DE ANALISIS Y PREDICCIÓN

MADRID, DOMINGO 25 de JUNIO de 1.978. Núm. 176.

Sección de Publicaciones del Servicio Meteorológico Nacional, Ciudad Universitaria - Apartado de Correos 285, Madrid (España)
Teléf.: * [341] (91) 244 35 00 - Fonometeo Madrid (información local zona Centro): 094 - Fonometeo España: (91) 232 69 40

TIEMPO PASADO (de 12 horas de ayer a 12 horas, T.M.G., de hoy):

Nubosidad y precipitaciones: En las últimas 24 horas ha habido nubosidad abundante y precipitaciones en Galicia, Cantábrico y cuencas del Duero y del Ebro. También ha llovido pero muy debilmente en Baleares, Santa Cruz de Tenerife y en el puerto de Navacerrada. En Andalucía, Sudeste y en Baleares el cielo ha permanecido despejado o muy poco nuboso. Al mediodía de hoy la nubosidad era variable en toda España.

Vientos fuertes: No se han registrado.

Temperaturas destacables: En el litoral mediterráneo y en el archipiélago canario han sido normales. En todas las demás regiones españolas han resultado unos diez grados por debajo de lo que es normal en esta época del año. Ayer se alcanzaron los 32° en Murcia y los 31° en Tarragona, Valencia y Málaga. Hoy las mínimas han sido de 2° en León, igual que en el puerto de Navacerrada y 19° en Alicante, Ibiza y Melilla. En las dos capitales canarias han tenido 18°. A las 14 horas de hoy la temperatura más alta la tenían en Málaga con 29° y la más baja en León con 11°.

PRONOSTICO PARA MAÑANA:

En Galicia, Cantábrico y Pirineos cielo nuboso con precipitaciones. En Extremadura, Centro y La Mancha nubes de evolución diurna que tendrán más desarrollo vertical en los sistemas Central e Ibérico. Las temperaturas serán moderadas. En Canarias habrá nubosidad variable al norte de las islas.

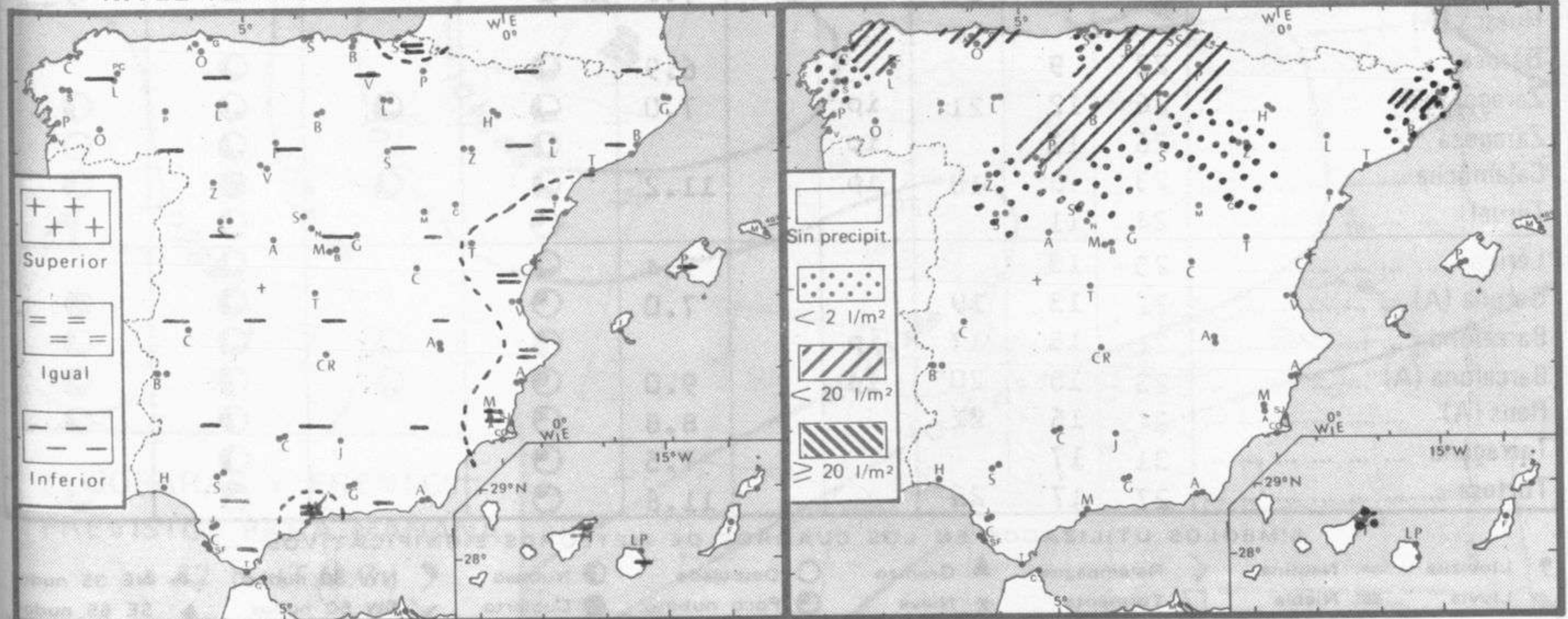
TENDENCIA PARA LOS DIAS 27 y 28.

Día 27: En Galicia cielo muy nuboso con lluvias en las Rías Bajas principalmente. En el Cantábrico cielo nuboso. En el resto de la Península se formarán nubes en las primeras horas de la tarde. Temperaturas en alza.

Día 28: Cielo nuboso con lluvias o lloviznas en Galicia, Cantábrico y cuenca alta del Ebro.

NIVEL TERMICO RESPECTO AL NORMAL

AREAS CON PRECIPITACION (12 h. ayer a 12 h. hoy)

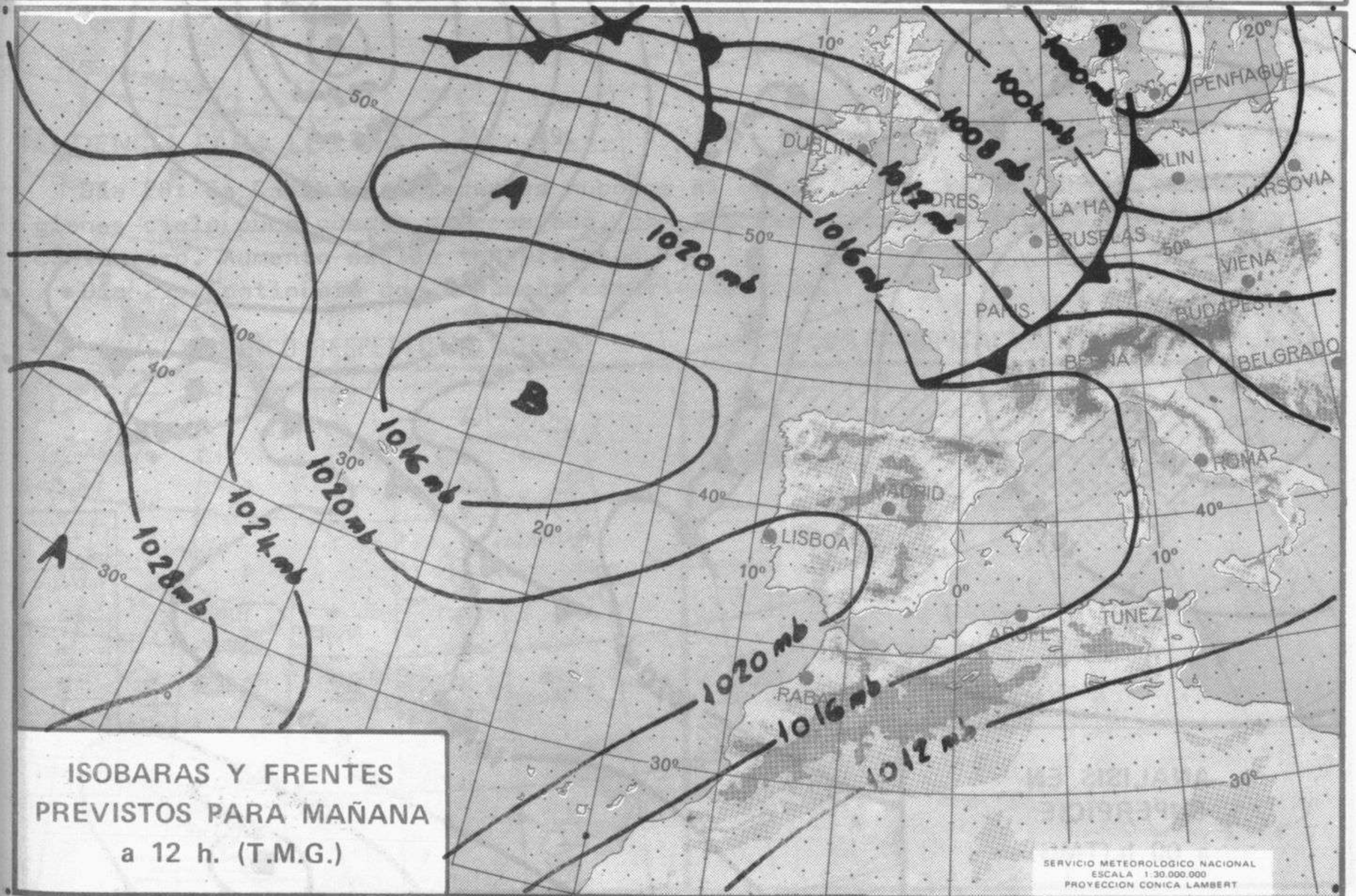


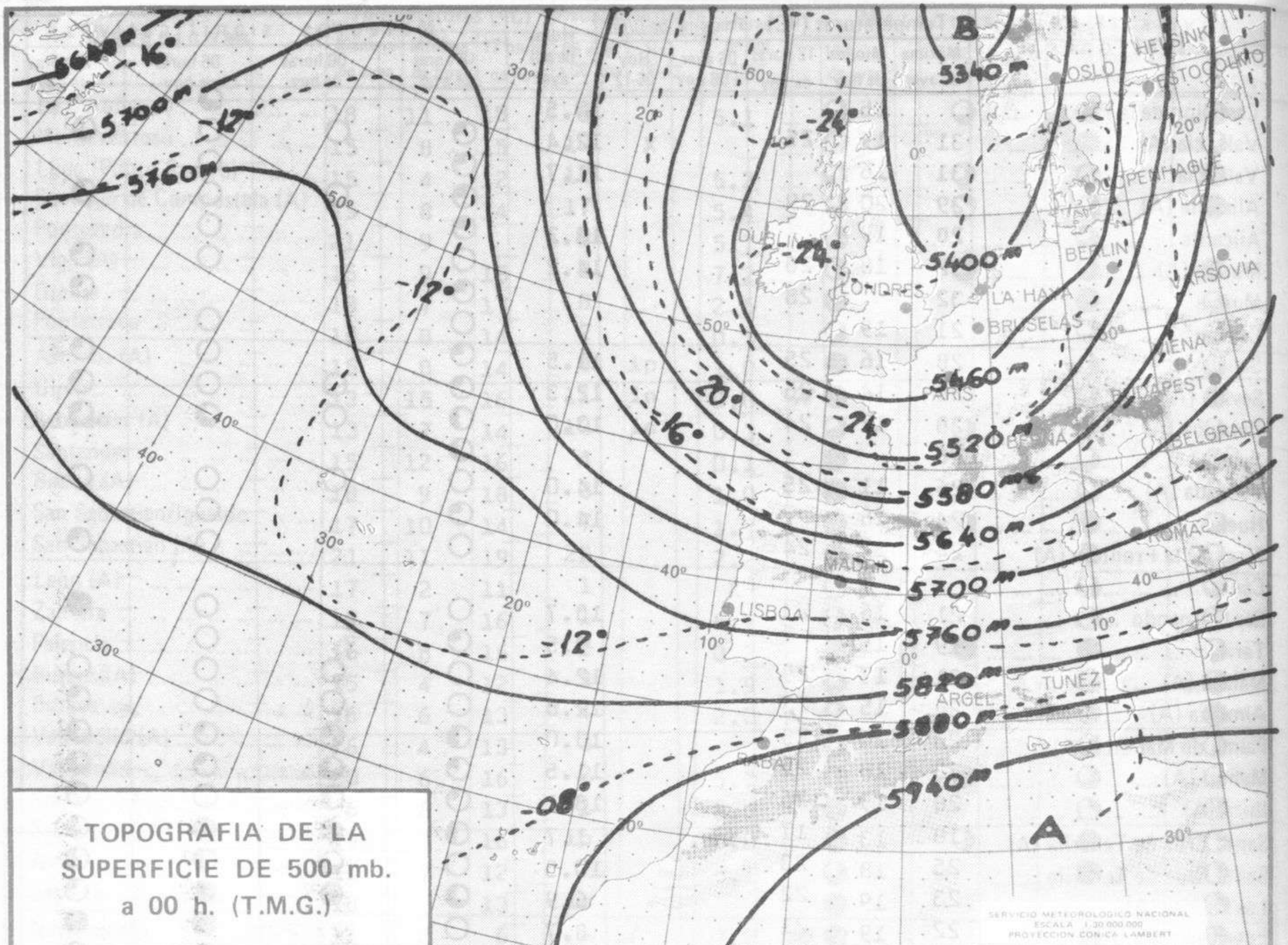
Estaciones	Temperaturas (°C)			Precipitación (l/m ²)		Horas de sol ayer	Meteoros significativos			
	Máxima de ayer	Mínima de hoy	12 horas de hoy	06 ayer a 06 hoy	Hoy 06-12		18 horas de ayer	00 horas de hoy	06 horas de hoy	12 horas de hoy
La Coruña	18	11	18	6		5.1	☉	☉	☉	☉
Monteventoso	15	8	15	10	X		☉		☉	☉
Lugo (Punto Centro)	15	4	12	12		5.2	☉	☉	☉	☉
Santiago de Compostela (A)	15	8	14	17		5.4	☉	☉	☉	☉
Pontevedra	21	9		8		5.7	☉		☉	
Vigo (A)	15	9	15	8		7.2	☉	☉	☉	☉
Orense	18	7	17	8		2.5	☉		☉	☉
Ponferrada	16	8	14	2		0.5	☉		☉	☉
Asturias (A)	15	8	14	8	ip	1.0	☉		☉	☉
Gijón	13	15	16	11	ip	0.0	☉		☉	☉
Santander (A)	13	7	14	13	ip	0.3	☉	☉	☉	☉
Santander	15	12	16	4		0.1	☉	☉	☉	☉
Bilbao (A)	18	9	18	3		1.0	☉		☉	☉
San Sebastian/Igueldo	17	10	14	7		1.7	☉	☉	☉	☉
San Sebastian (A)	21	11	19	22		2.2	☉		☉	☉
León (A)	17	2	11	1		X	☉		☉	☉
Zamora	19	7	16	1		8.2	☉		☉	☉
Palencia	16	8	16	2		3.2	☉	☉	☉	☉
Burgos (A)	15	4	12	3		1.9	☉		☉	☉
Burgos	16	6	13	4		2.0	☉		☉	☉
Valladolid (A)	16	4	13	3			☉		☉	☉
Valladolid	20	6	16	2		5.3	☉	☉	☉	☉
Soria	16	6	13	1		8.0	☉		☉	☉
Salamanca (A)	19	7	16	ip		7.0	☉	☉	☉	☉
Avila	17	7	12			5.1	☉		☉	☉
Segovia	18		13	ip			☉		☉	☉
Navacerrada	11	2	6	ip		7.0	☉		☉	☉
Madrid/Barajas	23	11	20			11.9	☉	☉	☉	☉
Madrid (Cdad.Universitaria)	23	10	21			X	☉	☉	☉	☉
Guadalajara	21	12					☉		☉	☉
Toledo	21	13					☉		☉	☉
Cuenca	20	11	18			10.6	☉		☉	☉
Molina de Aragón										
Ciudad Real	22	10				12.3	☉	☉	☉	☉
Albacete (A)	25	X	21			13.3	☉		☉	☉
Cáceres	19	9	19				☉		☉	☉
Badajoz (A)	23	12	20			4.0-	☉		☉	☉
Vitoria (A)	15	8	12	8			☉		☉	☉
Logroño	21	9	16	5		5.8	☉		☉	☉
Logroño (A)	21	10	16	4		7.3	☉	☉	☉	☉
Pamplona	17	8	14	8		7.6	☉		☉	☉
Huesca (A)										
Daroca	22	9				6.9	☉		☉	☉
Zaragoza (A)	26	12	21	ip		7.0	☉	☉	☉	☉
Zaragoza	26	11		ip			☉		☉	☉
Calamocha	23	8	18	ip		11.2	☉	☉	☉	☉
Teruel	24	11					☉		☉	☉
Lérida	25	13				7.4	☉		☉	☉
Gerona (A)	21	13	19			7.0	☉		☉	☉
Barcelona	21	15	17	ip			☉	☉	☉	☉
Barcelona (A)	23	15	20	ip		9.0	☉	☉	☉	☉
Reus (A)	24	16	21			8.8	☉		☉	☉
Tarragona	31	17				7.5	☉		☉	☉
Tortosa	27	17	26			11.6	☉		☉	☉

SÍMBOLOS UTILIZADOS EN LOS CUADROS DE METEOROS SIGNIFICATIVOS

- ☉ Llovizna = ☉ Nebulina < Relámpagos ▲ Granizo ○ Despejado •● Nuboso ↙ NW 30 nudos ↘ NE 35 nudos
- ☉ Lluvia = ☉ Niebla ☐ Tormenta * Nieve ○ Poco nuboso ● Cubierto ↙ SW 50 nudos ↘ SE 65 nudos

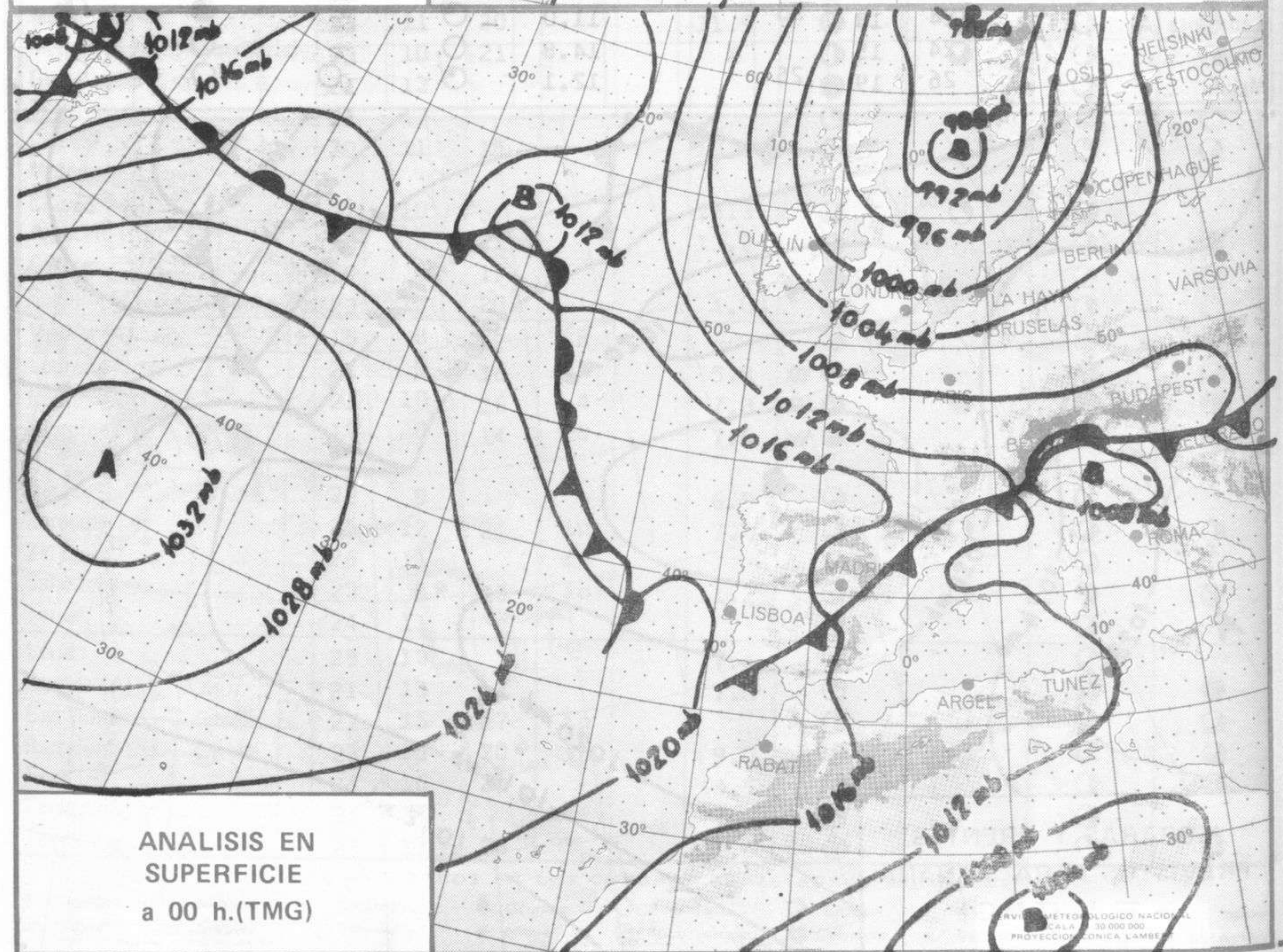
Estaciones	Temperaturas (°C)			Precipitación (l/m ²)		Horas de sol ayer	Meteoros significativos			
	Máxima de ayer	Mínima de hoy	12 horas de hoy	06 ayer a 06 hoy	Hoy 06-12		18 horas de ayer	00 horas de hoy	06 horas de hoy	12 horas de hoy
Castellón de la Plana		15				10.5			●	
Valencia (A)	31	19	25			12.4	○	○	○	○
Valencia	31	16				11.7	○			○
Alicante (A)	29	20	29					○		○
Alicante	28	19				13.2	○			○
Murcia (A)	32	18	28			14.2	○			○
Murcia	32		28				○			○
Cartagena	21	19					○			○
San Javier	28	16	25			11.5	○			○
Sevilla (A)	28	14	25			12.3	○	○		○
Córdoba (A)	28	12	24			13.0	○			○
Jaén	26						○			○
Granada (A)	26	11	25			14.0	○	○		○
Huelva	24	16				14.0	○			○
Jerez de la Frontera (A) ...	24	12	24				○			○
Cádiz										○
San Fernando	21	16	21			13.7	○			○
Tarifa	19	15				9.5	○			○
Málaga (A)	31	17	29			12.4	○	○		○
Almería (A)	26	15	23			12.8	○	○		○
Palma de Mallorca (A)	26	15	25			13.0	○	○		○
Mahón (A)	23	18	21			11.5	○	○		○
Ibiza (A)	28	19	26			13.1	○	○		○
Santa Cruz de Tenerife (A)...	18	13	17	ip		1.7	○	●		○
Santa Cruz de Tenerife	25	18	23			10.5	○	○		○
Las Palmas (A)	23	19	22			6.9	○	○		○
Fuerteventura (A)	22	19	21			8.7	○	○		○
Lanzarote (A)	24	18	23			11.0	○	○		○
Ceuta	24	15				14.8	○			○
Melilla	26	19	25			12.1	○	○		○





TOPOGRAFIA DE LA SUPERFICIE DE 500 mb. a 00 h. (T.M.G.)

SERVICIO METEOROLÓGICO NACIONAL
ESCALA 1:30 000 000
PROYECCION CONICA LAMBERT



ANALISIS EN SUPERFICIE a 00 h.(TMG)

SERVICIO METEOROLÓGICO NACIONAL
ESCALA 1:30 000 000
PROYECCION CONICA LAMBERT