



BOLETIN DIARIO

2ª Epoca
Núm. 280.

MADRID, VIERNES 7 de OCTUBRE de 1977.

Dirección postal: Centro de Análisis y Predicción (Ciudad Universitaria), Apartado 285 - Madrid - 3 - (España) - Teléfono: 244 35 00
Fonometeo local: teléfono 094 - Fonometeo España: teléfono 232 69 40 de Madrid

TIEMPO PASADO (de 12 horas de ayer a 12 horas, T.M.G., de hoy):

Nubosidad y precipitaciones: Prácticamente se han registrado precipitaciones en todo el país, tanto insular como peninsular.

. Hubo tormentas en puntos del Centro y norte de Galicia. Ha nevado en las cimas montañosas del Centro y norte de la Península, en alturas superiores a los 1.500 metros. Al amanecer había algunos bancos de niebla en el alto Aragón.

Vientos fuertes: Algunas rachas de componente oeste, localmente, en Levante, algo superiores a 50 Km/h. en la mañana de hoy y a última hora del noroeste en la provincia de La Coruña.

Temperaturas destacables: Las temperaturas medias han sido iguales o inferiores a las normales en la Península y prácticamente iguales en Baleares y Canarias. Las máximas de ayer entre capitales de provincia peninsulares se hallan comprendidas entre los 9^º de Avila y los 26^º de Almería; en Palma 24^º; en Las Palmas 25^º y en Santa Cruz de Tenerife 27^º. Las mínimas de hoy oscilan entre 1^º en León y los 14^º de Cádiz, Almería y Barcelona; en Palma 16^º; en Las Palmas 19^º y en Santa Cruz de Tenerife 20^º.

PRONOSTICO PARA MAÑANA:

Lluvias y chubascos en todas las regiones peninsulares y Baleares. Estas serán más abundantes y frecuentes en Galicia, Duero y sistema Central y dispersas en el área mediterránea y Andalucía. En Canarias poco nuboso.

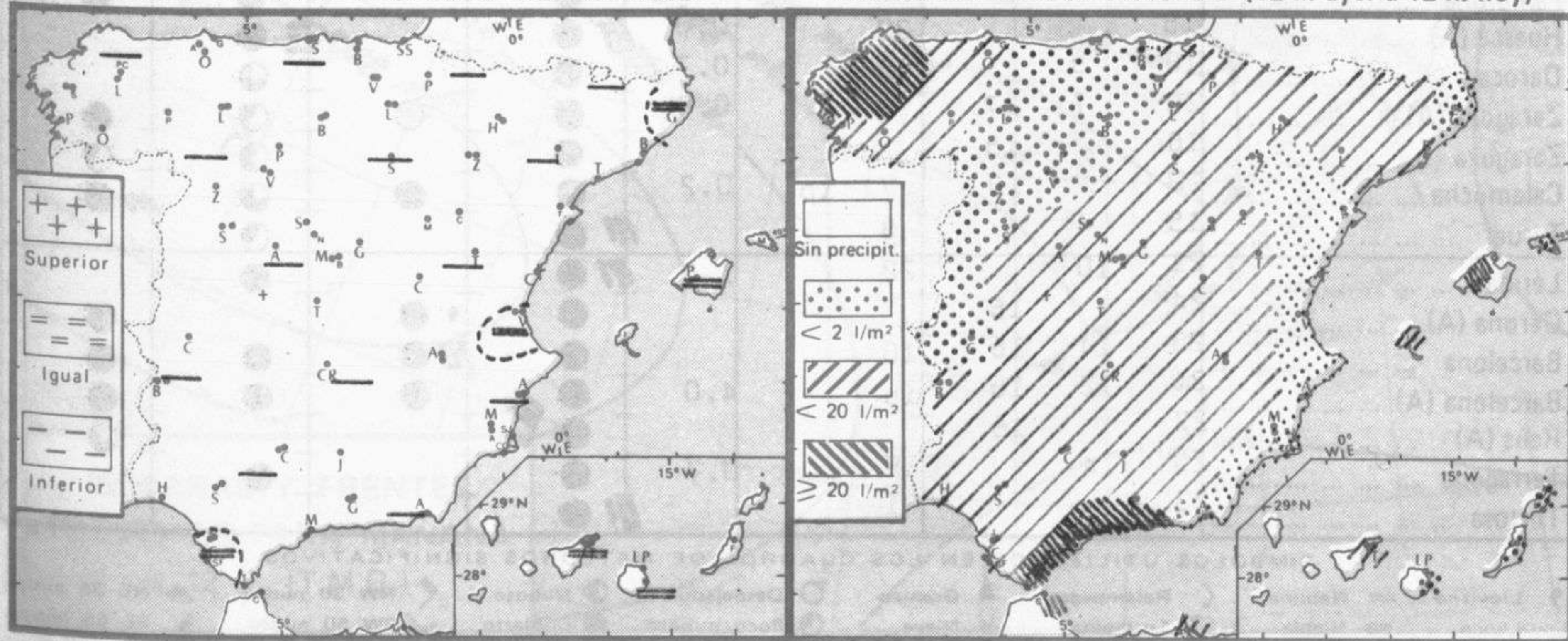
TENDENCIA PARA LOS DIAS 9 y 10. . .

Día 9: Lluvias y chubascos intermitentes en todas las regiones peninsulares y Baleares. En Canarias poco nuboso.

Día 10: Chubascos dispersos en la mitad norte de la Península y Baleares. Nuboso en la mitad sur. Poco nuboso en Canarias.

NIVEL TERMICO RESPECTO AL NORMAL

AREAS CON PRECIPITACION (12 h. ayer a 12 h. hoy)

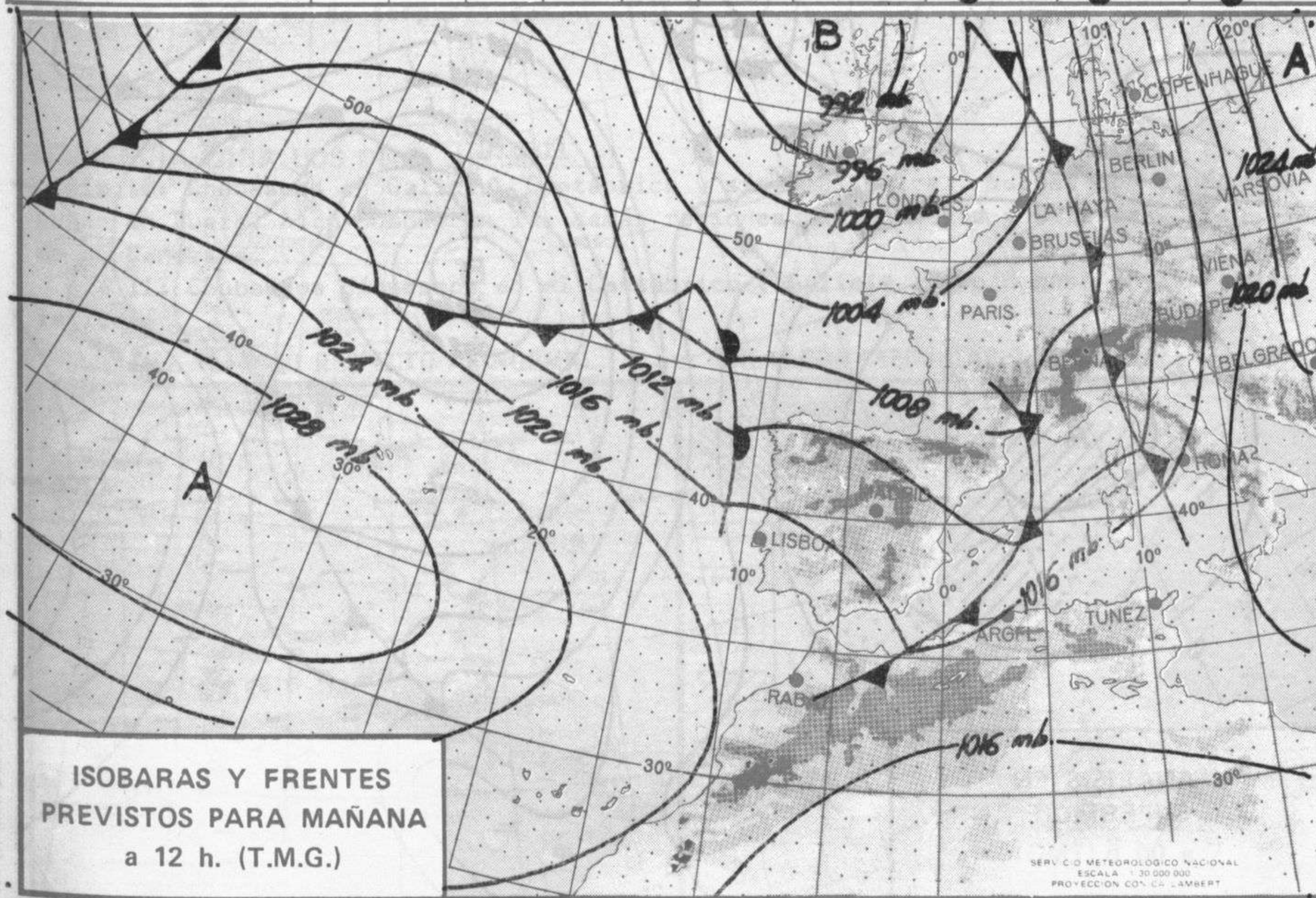


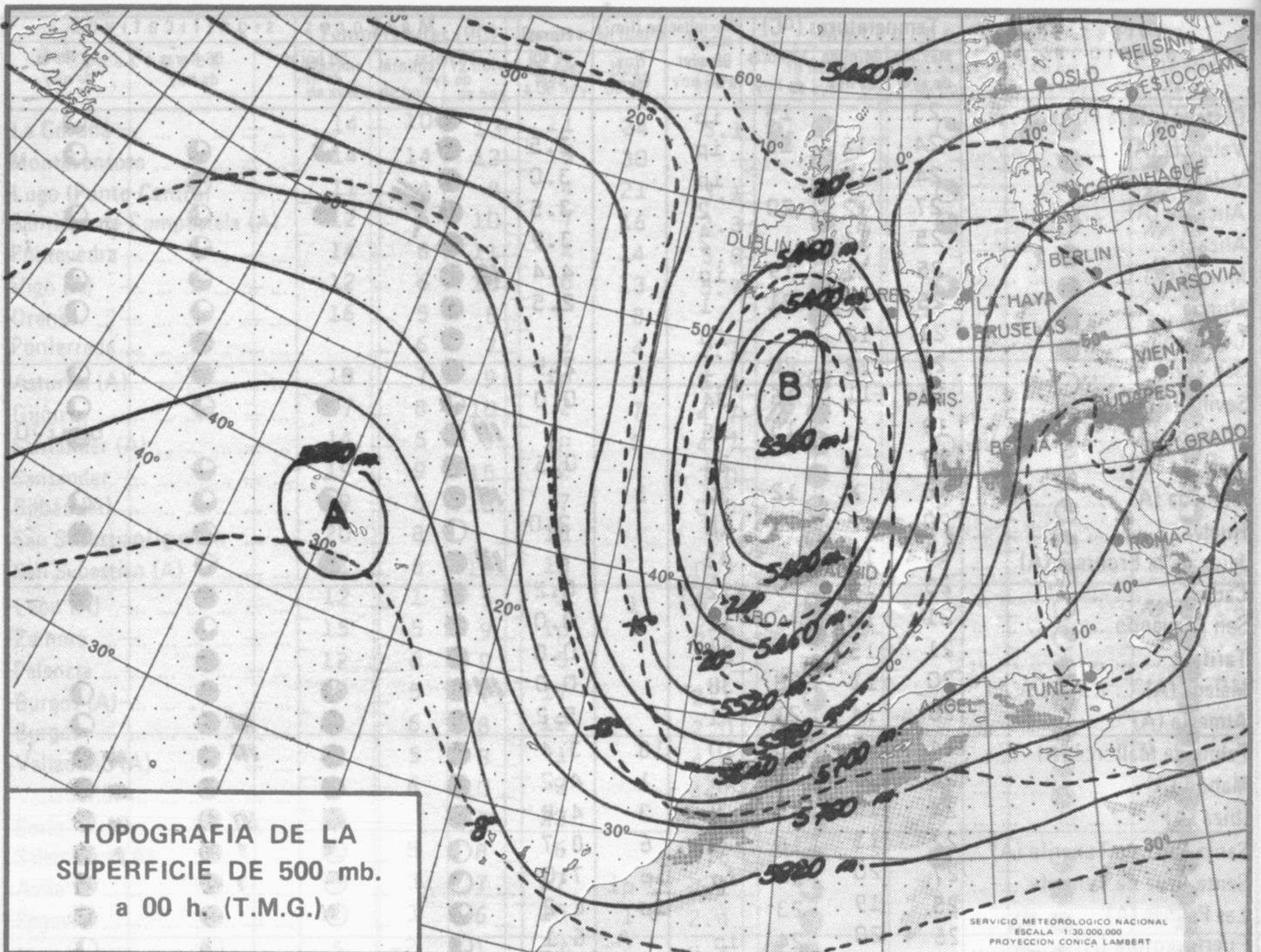
Estaciones	Temperaturas (OC)			Precipitación (l/m ²)		Horas de sol ayer	Meteoros significativos			
	Máxima de ayer	Mínima de hoy	12 horas de hoy	06 ayer a 06 hoy	Hoy 06-12		18 horas de ayer	00 horas de hoy	06 horas de hoy	12 horas de hoy
La Coruña	14	10	13	11	24	5.1	☁	☁	☁	☁
Montevitoso	14	14	12	6	30		☁	☁	☁	☁
Lugo (Punto Centro)	11	4	8	4	21	3.1	☁	☁	☁	☁
Santiago de Compostela (A)	12	6	10	7	16	2.3	☁	☁	☁	☁
Pontevedra	14	8	11	4	14	5.5	☁	☁	☁	☁
Vigo (A)	12	6	10	6	13	5.7	☁	☁	☁	☁
Orense	16	5	8		8		☁	☁	☁	☁
Ponferrada		6	7	2	4	2.7				☁
Asturias (A)	18	7	9	ip	6	5.8	☁	☁	☁	☁
Gijón	17	8	10	2	7	4.7	☁	☁	☁	☁
Oviedo	14	5	9	ip	3	4.7	☁	☁	☁	☁
Santander (A)	19	9	15	2		3.0	☁	☁	☁	☁
Santander	19	5	18	7		0.9	☁	☁	☁	☁
Bilbao (A)	20	8		16			☁	☁	☁	☁
San Sebastian/Igueldo	21	6	18	18		0.2	☁	☁	☁	☁
San Sebastian (A)	12	1	5	1	1	6.8	☁	☁	☁	☁
León (A)	15	5	9	ip		6.0	☁	☁	☁	☁
Zamora	12	6	9	5			☁	☁	☁	☁
Palencia	10	5	7	17		2.1	☁	☁	☁	☁
Burgos (A)	14	6	8	12		2.0	☁	☁	☁	☁
Burgos	12	5	8	1		4.9	☁	☁	☁	☁
Valladolid (A)	14	6	10	2		4.7	☁	☁	☁	☁
Valladolid	11		7	23			☁	☁	☁	☁
Soria	11	5	8	6		3.6	☁	☁	☁	☁
Salamanca (A)	9	3	7	17	ip	2.1	☁	☁	☁	☁
Avila	12	3	6	15	1	2.4	☁	☁	☁	☁
Segovia	5	-2	-1	29	2	0.5	☁	☁	☁	☁
Navacerrada	15	7	11	20		1.1	☁	☁	☁	☁
Madrid/Barajas	14	6	12	20		1.3	☁	☁	☁	☁
Madrid (Cdad.Universitaria)	17	6		32			☁	☁	☁	☁
Guadalajara	13	7		14		0.8	☁	☁	☁	☁
Toledo	12	5		27		0.0	☁	☁	☁	☁
Cuenca	13			6			☁	☁	☁	☁
Molina de Aragón		8		X			☁	☁	☁	☁
Ciudad Real	17		10	6	3		☁	☁	☁	☁
Albacete (A)	14	7	14	7			☁	☁	☁	☁
Cáceres	17	9	15	16		5.2	☁	☁	☁	☁
Badajoz (A)	13	6	12	14	ip		☁	☁	☁	☁
Vitoria (A)	17	6	15	3	1	0.6	☁	☁	☁	☁
Logroño	15	6	14	2	2	1.0	☁	☁	☁	☁
Logroño (A)	18	5	12	19		0.0	☁	☁	☁	☁
Pamplona	15	7		30		0.0	☁	☁	☁	☁
Huesca (A)	18	5		2		0.7	☁	☁	☁	☁
Daroca	20	7	17	3		0.0	☁	☁	☁	☁
Zaragoza (A)	18	7	15				☁	☁	☁	☁
Zaragoza	20		8	7	ip	0.2	☁	☁	☁	☁
Calamocha	15	4		8			☁	☁	☁	☁
Teruel	21	10		22		1.0	☁	☁	☁	☁
Lérida	24		16				☁	☁	☁	☁
Gerona (A)	23	14	16	10			☁	☁	☁	☁
Barcelona	24	12	16	ip		4.0	☁	☁	☁	☁
Barcelona (A)	22		16				☁	☁	☁	☁
Reus (A)	25	14		9		0.7	☁	☁	☁	☁
Tarragona	23			1			☁	☁	☁	☁
Tortosa							☁	☁	☁	☁

SÍMBOLOS UTILIZADOS EN LOS CUADROS DE METEOROS SIGNIFICATIVOS

- ☁ Llovizna ☁ Neblina ☁ Relámpagos ▲ Granizo ○ Despejado ☁ Nuboso ↙ NW 30 nudos ↘ NE 35 nudos
- ☁ Lluvia ☁ Niebla ☁ Tormenta * Nieve ☁ Poco nuboso ● Cubierto ↘ SW 50 nudos ↙ SE 65 nudos

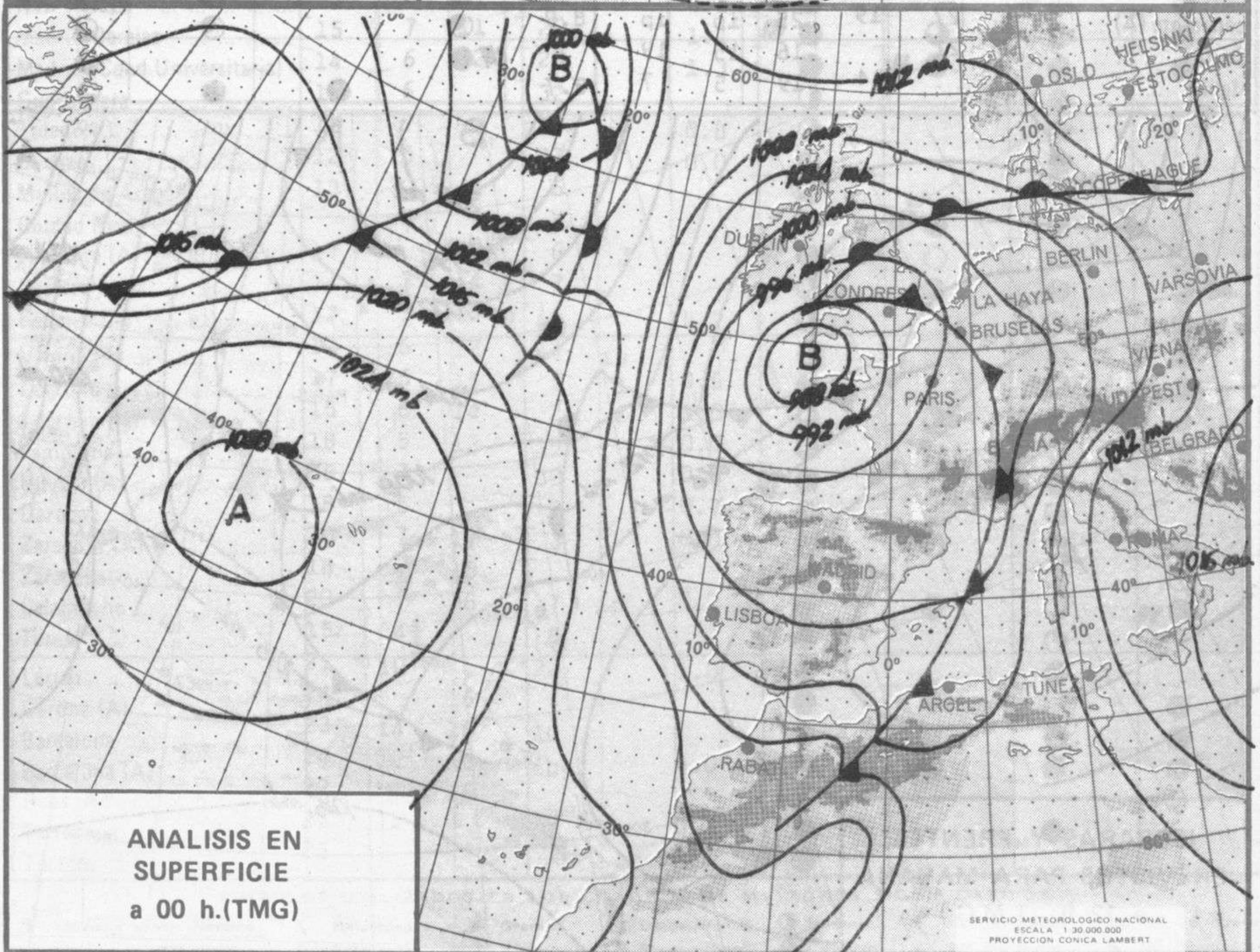
Estaciones	Temperaturas (°C)			Precipitación (l/m²)		Horas de sol ayer	Meteoros significativos			
	Máxima de ayer	Mínima de hoy	12 horas de hoy	06 ayer a 06 hoy	Hoy 06-12		18 horas de ayer	00 horas de hoy	06 horas de hoy	12 horas de hoy
Castellón de la Plana	23		19	ip			●			●
Valencia (A)	24	12	19	ip		2.5	●	●	●	●
Valencia	24	13		ip		3.0	●			
Alicante (A)	27	12	20	2		3.5	●	●	●	●
Alicante	25	11		2		3.9	●			
Murcia (A)	25	11	19	ip		4.4	■	●	●	●
Murcia	25	12	21	1		2.5	●			●
Cartagena	21	12		ip			●			●
San Javier	25	12	20	1		2.9	●			●
Sevilla (A)	18	11	16	34		0.0	●	●	●	●
Córdoba (A)	19		15	35			■			●
Jaén	19	8		24		0.5	●			●
Granada (A)	18	X	12	22	1		■	●	●	●
Huelva	20	12	18	10		2.0	●			●
Jerez de la Frontera (A) ...	20	12		43			■			
Cádiz	23	14	19	12		0.2	●			●
San Fernando	21	13		12		0.0	●			●
Tarifa	21	15		26		0.0	●			●
Málaga (A)	20	11	18	38		0.0	■	●	●	●
Almería (A)	26	14	21	1		5.2	●		■	●
Palma de Mallorca (A)	24	16	15	10	18	3.4	●	●	■	■
Mahón (A)	24	19	15	ip	1	4.2	●	●	●	■
Ibiza (A)	24	14	15	8	3	4.8	●	●	■	■
Santa Cruz de Tenerife (A)...	22	15	16	9	6	8.7	●	●	●	●
Santa Cruz de Tenerife	27	20	24	ip	ip	7.0	●	●	●	●
Las Palmas (A)	25	19	23	ip	ip	8.2	●	●	●	●
Fuerteventura (A)	26	20	24	ip	ip	6.1	●		●	●
Lanzarote (A)	27	19	25	ip	ip	8.9	●		●	●
Ceuta	21		16	15	19		■			●
Melilla		14	19	5	7	3.7	●	●	●	●





TOPOGRAFIA DE LA SUPERFICIE DE 500 mb. a 00 h. (T.M.G.)

SERVICIO METEOROLOGICO NACIONAL
 ESCALA 1:30.000.000
 PROYECCION CONICA LAMBERT



ANALISIS EN SUPERFICIE a 00 h.(TMG)

SERVICIO METEOROLOGICO NACIONAL
 ESCALA 1:30.000.000
 PROYECCION CONICA LAMBERT

MADRID, Viernes 7 de Octubre de 1977

INFORMACION SINOPTICA DE ESPAÑA

Table of meteorological data for Spain, organized in columns. Each entry includes time/coordinates and various numerical values representing atmospheric parameters.

Table with multiple columns of numbers, likely representing station identifiers and coordinates. Includes columns like 070000, 60020, 22908, etc.

RADIOSONDEOS

Table of radiosonde data for station TTAA, starting with 56231 and 08001. Columns include time, altitude, and other parameters.

Table of radiosonde data for station TTAA, starting with 57111 and 08001. Columns include time, altitude, and other parameters.

TEMP - (FM - 35 E) : Parte de observación en altitud de presión, temperatura, humedad y viento de una estación terrestre

Table detailing temperature observation codes for different levels: Niveles inferiores a 100 mb and Niveles superiores a 100 mb. Includes codes like TTAA, YYGGId, and IIIII.

SYNOPSIS - (F - 11 E) : Informe de una observación en superficie procedente de una estación terrestre

Table showing surface observation codes: IIIII Nddff VVwwW PPPTT N1C1hCmCh TdTaPaPp (6PoPoPo) (7RRjj) (8NsCh2s) (9SpSpSp) (MONT N'C'H'C)