



BOLETIN DIARIO

AÑO XXIII
2ª Epoca
Núm. 131.

MADRID, SABADO 11 de ABRIL de 1974

Dirección postal: Centro de Análisis y Predicción (Ciudad Universitaria), Apartado 285 - Madrid - 3 - (España) - Teléfono: 244 35 00
Fonometeo local: teléfono 094 - Fonometeo España: teléfono 232 69 40 de Madrid

TIEMPO PASADO (de 12 horas de ayer a 12 horas, T.M.G., de hoy):

Nubosidad y precipitaciones: Ayer durante el día, el cielo estuvo muy nuboso con precipitaciones en Galicia, Duero, cuenca alta del Ebro, puntos del Cantábrico y a última hora en puntos del Centro. Estuvo despejado en Baleares, Canarias, Andalucía, Sudeste y Levante; algo nuboso en Cataluña y Centro y cubierto en Extremadura. Se recogieron 4 litros por metro cuadrado en Valladolid y Lugo. En la noche de hoy, estuvo muy nuboso con lluvias en el noroeste de Galicia, Cantábrico oriental, Pirineos, cuenca alta del Ebro, Cataluña y cordilleras Central e Ibérica, registrándose 5 litros por metro cuadrado en Santander y Bilbao. Estuvo despejado en Baleares, Sudeste y nuboso o parcialmente nuboso en el resto. Durante la mañana se formaron nieblas en Baleares y Andalucía y se efectuó una notable mejoría en Cantábrico y Centro.

Vientos fuertes: No se registraron.

Temperaturas destacables: Las máximas de ayer han oscilado entre 12^º en Burgos y Valladolid y 30^º en Murcia; y de 22^º a 24^º en Canarias. Las mínimas de hoy variaron desde 2^º en Avila y León a 17^º en Málaga y alrededor de los 16^º en las capitales Canarias.

PRONOSTICO PARA MAÑANA:

En Galicia y Cantábrico nuboso con chubascos que durante el día se irán extendiendo al Duero, sistema Central y de forma dispersa al Centro, Aragón y Cataluña. Aumento de nubosidad en Andalucía occidental y Extremadura. Poco nuboso en las demás regiones.

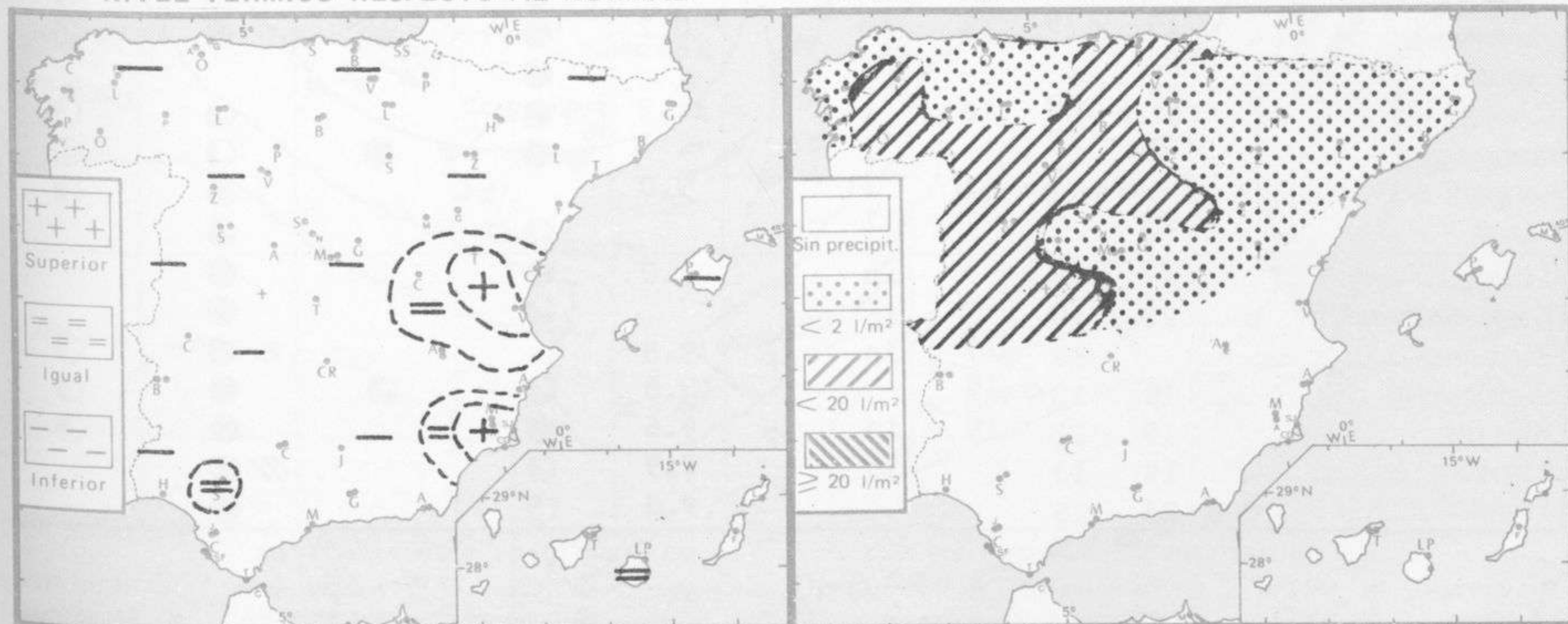
TENDENCIA PARA LOS DIAS 13 Y 14..:

Día 13: En Galicia y Cantábrico chubascos dispersos, En el Duero y Centro nubosidad de evolución diurna. Poco nuboso en las demás regiones.

Día 14: Continuará con análogas características.

NIVEL TERMICO RESPECTO AL NORMAL

AREAS CON PRECIPITACION (12 h. ayer a 12 h. hoy)

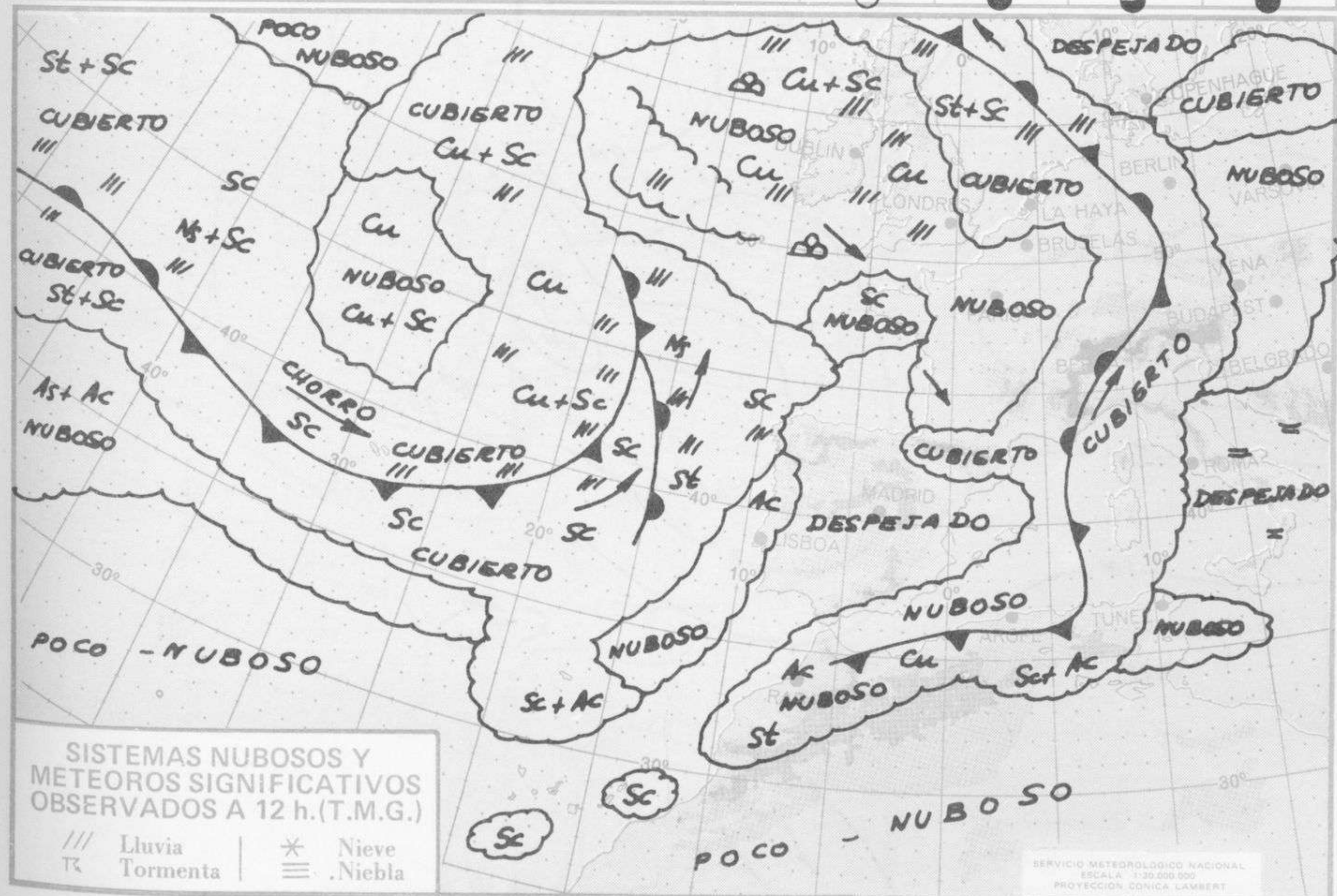


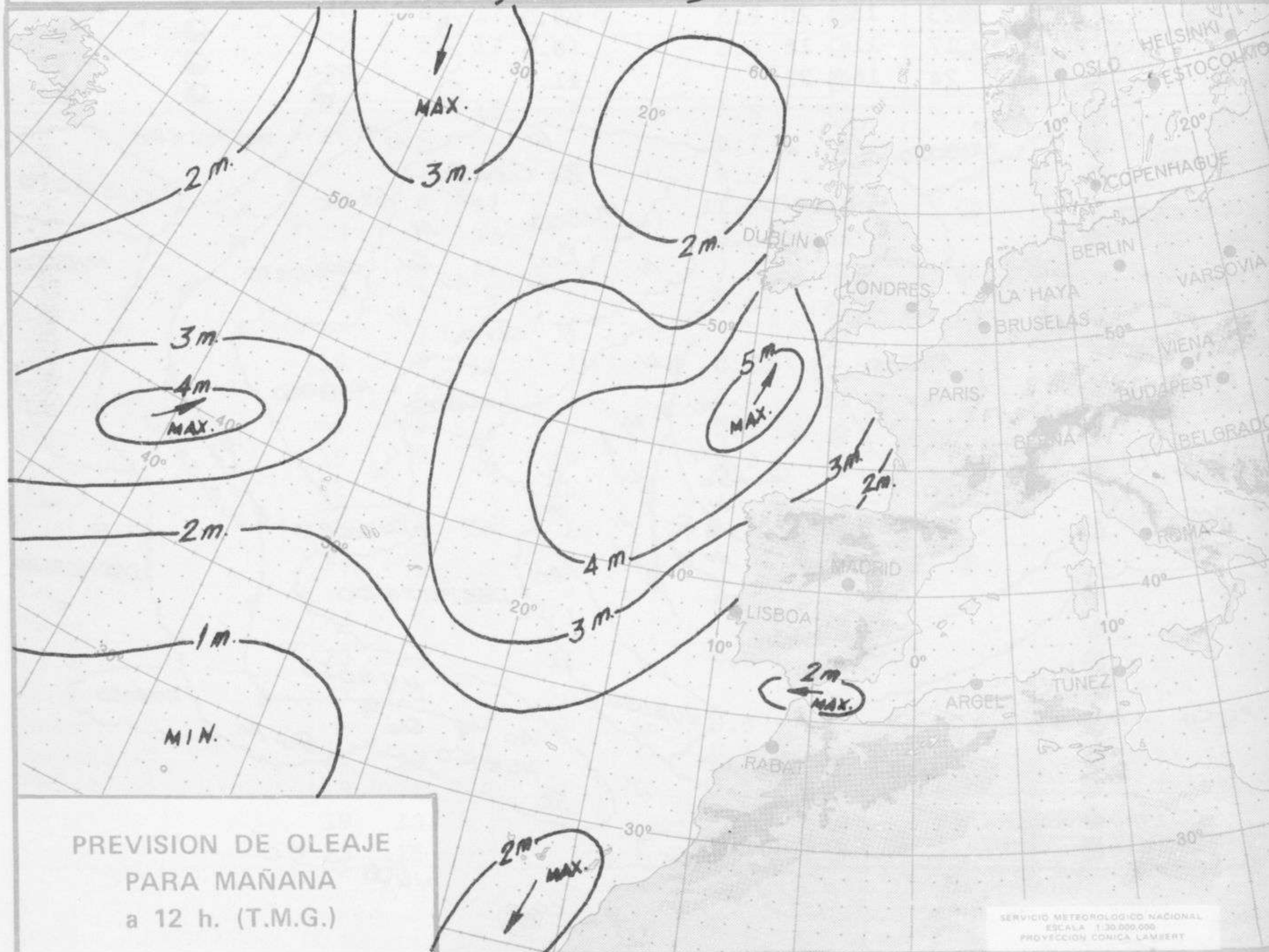
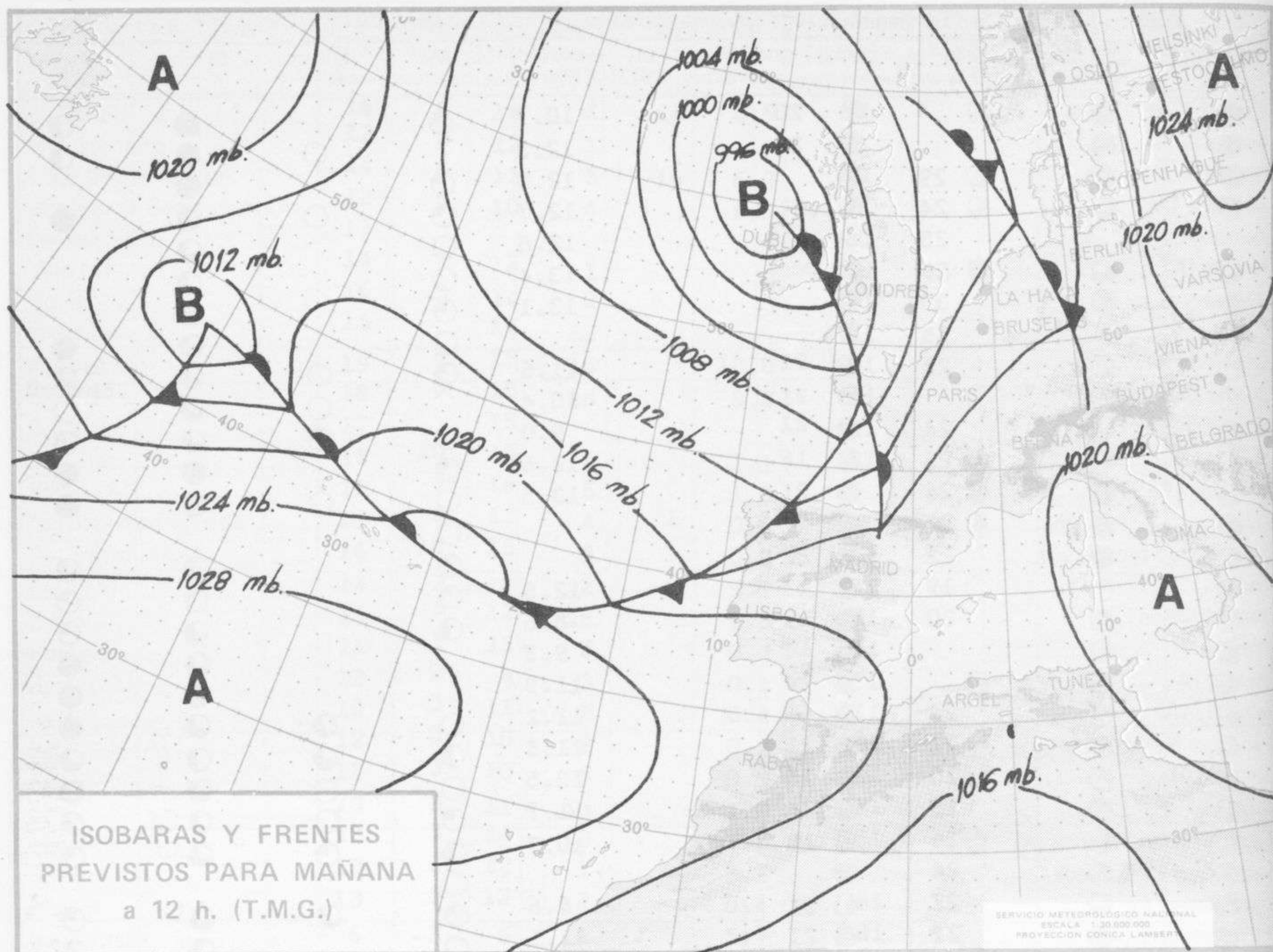
Estaciones	Temperaturas (°C)			Precipitación (l/m²)		Horas de sol ayer	Meteoros significativos			
	Máxima de ayer	Mínima de hoy	12 horas de hoy	06 ayer a 06 hoy	Hoy 06-12		18 horas de ayer	00 horas de hoy	06 horas de hoy	12 horas de hoy
La Coruña	16	6	14	1	ip	8.9	☉	☉	☉	☉
Monteventoso	12	6	12	1			☉		☉	☉
Lugo (Punto Centro)	14	4	11	5	ip	6.2	☉	☉	☉	☉
Santiago de Compostela (A)	12	6	10	4		8.0	☉	☉	☉	☉
Pontevedra	17						☉			
Vigo (A)	14	7	12	1			☉	☉	☉	☉
Orense	16	3	14	2			☉	☉	☉	☉
Ponferrada	15		14	ip			☉			☉
Asturias (A)	19	9	15	ip		10.0	☉		☉	☉
Oviedo	18	6	15	ip		9.4	☉	☉	☉	☉
Santander (A)	17		15				☉			☉
Santander	15	10	15	5		2.1	☉	☉	☉	☉
Bilbao (A)	19	9	16	5		1.8	☉	☉	☉	☉
San Sebastian/Igueldo	19	8	13	4	1	0.6	☉	☉	☉	☉
San Sebastian (A)	16	10	15	5		0.0	☉	☉	☉	☉
León (A)	14	2	12	2		5.7	☉	☉	☉	☉
Zamora	13	5	12	ip		1.3	☉		☉	☉
Palencia	13	5	11	2		0.3	☉		☉	☉
Burgos (A)	12	2	9	3		0.1	☉	☉	☉	☉
Burgos	12	3	11	2		0.4	☉		☉	☉
Valladolid (A)	12	0	10	2		0.3	☉		☉	☉
Valladolid	12	3	13	4		0.0	☉	☉	☉	☉
Soria	13	3	11	ip		1.0	☉		☉	☉
Salamanca (A)	13	3	14	3		0.0	☉	☉	☉	☉
Avila	13	2	12	1		2.2	☉		☉	☉
Segovia	13	5	12	2		0.4	☉		☉	☉
Navacerrada	6	-1	6	6		5.7	☉		☉	☉
Madrid/Barajas	20	8	17	ip		8.9	☉	☉	☉	☉
Madrid (Cdad.Universitaria)	19	5	17	1		8.7	☉	☉	☉	☉
Guadalajara	20	7		4			☉		☉	☉
Toledo	21	9	15	4		8.5	☉		☉	☉
Cuenca	20	9				8.7	☉		☉	☉
Molina de Aragón		7	14	2		8.5			☉	☉
Ciudad Real	23	8	17			11.9	☉	☉	☉	☉
Albacete (A)	24	8	18			13.0	☉		☉	☉
Cáceres	16	6	16				☉	☉	☉	☉
Badajoz (A)	21	7	18			3.6	☉		☉	☉
Vitoria (A)	17	7	15	1			☉		☉	☉
Logroño	19	8	15	1		0.0	☉		☉	☉
Logroño (A)	18	8	16	1		0.0	☉	☉	☉	☉
Pamplona	17	5	14	2		0.2	☉		☉	☉
Huesca (A)	19	9	16	ip		0.2	☉		☉	☉
Daroca	22			ip			☉		☉	☉
Zaragoza (A)	22	10	18	1		1.3	☉		☉	☉
Zaragoza	23	12		1			☉	☉	☉	☉
Calamocha		7	14	1		9.0	☉		☉	☉
Teruel	23	8		1			☉		☉	☉
Lérida	23	13		ip		9.0	☉		☉	☉
Gerona (A)	23	10		ip			☉		☉	☉
Barcelona		14	17	ip	ip	9.8	☉		☉	☉
Barcelona (A)	19	13	18			10.8	☉	☉	☉	☉
Reus (A)	19	11	18	ip	ip	9.6	☉		☉	☉
Tarragona	19	13		ip		7.9	☉	☉	☉	☉
Tortosa	23	15				9.0	☉	☉	☉	☉

SÍMBOLOS UTILIZADOS EN LOS CUADROS DE METEOROS SIGNIFICATIVOS

- ☉ Llovizna ☉ Nebliina ☉ Relámpagos ☉ Granizo ☉ Despejado ☉ Nuboso ☉ NW 30 nudos ☉ NE 35 nudos
- ☉ Lluvia ☉ Niebla ☉ Tormenta ☉ Nieve ☉ Poco nuboso ☉ Cubierto ☉ SW 50 nudos ☉ SE 65 nudos

Estaciones	Temperaturas (°C)			Precipitación (l/m ²)		Horas de sol ayer	Meteoros significativos			
	Máxima de ayer	Mínima de hoy	12 horas de hoy	06 ayer a 06 hoy	Hoy 06-12		18 horas de ayer	00 horas de hoy	06 horas de hoy	12 horas de hoy
Castellón de la Plana ...	X	12	20			10.7	☉		●	☉
Valencia (A) ...		12	24			12.3		○	●	☉
Valencia ...	29	14				12.0	☉		●	☉
Alicante (A) ...	24	11	21			12.7	☉	○	●	●
Alicante ...	25	18				12.6	○		●	
Murcia (A) ...	29	13				13.4	○		●	
Murcia ...	30	16				13.1	☉		●	
Cartagena ...	18	15					○		●	
San Javier ...	25	10	21			11.6	☉	○	●	●
Sevilla (A) ...		12	21			10.4		○	●	○
Córdoba (A) ...	24	12	21			9.0	○	☉	●	○
Jaén ...	25	12	16			12.6	☉		●	○
Granada (A) ...	26	7	21			13.5	○	○	●	●
Huelva ...	22						○		●	●
Jerez de la Frontera (A) ...	22	13	22				☉		●	☉
Cádiz ...	19	14	17			12.5	☉		●	☉
San Fernando ...	20	15	19			8.6	☉		●	☉
Tarifa ...		16	18			9.3			●	☉
Málaga (A) ...		17	24			11.9			●	●
Almería (A) ...	23	13	21			11.2	○	☉	●	●
Palma de Mallorca (A) ...	21	10	21			11.8	☉	☉	●	☉
Mahón (A) ...	20	13	18			13.5	○	○	●	☉
Ibiza (A) ...	19	14	24			11.7	☉	○	●	☉
Santa Cruz de Tenerife (A)...	16	12	18			10.7	☉	☉	●	☉
Santa Cruz de Tenerife ...	24						○	☉	●	☉
Las Palmas (A) ...	22	16	21			8.6	☉	☉	●	☉
Fuerteventura (A) ...	21	16	21			11.1	○	☉	●	☉
Lanzarote (A) ...	23	15	20			9.3	☉		●	☉
Ceuta ...	17	11	18			8.6	○		●	☉
Melilla ...	24	16	22			11.7	○	☉	●	☉





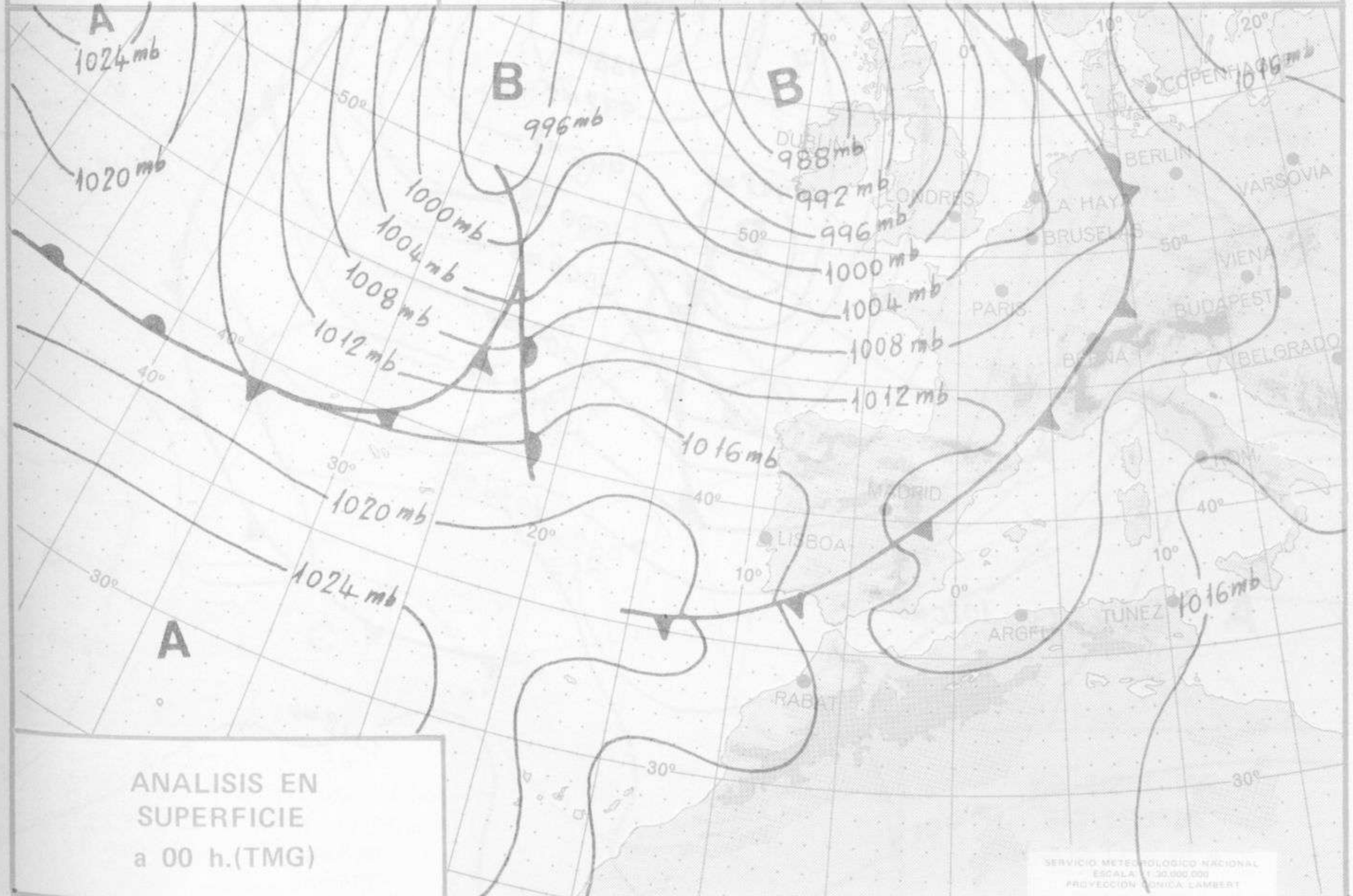
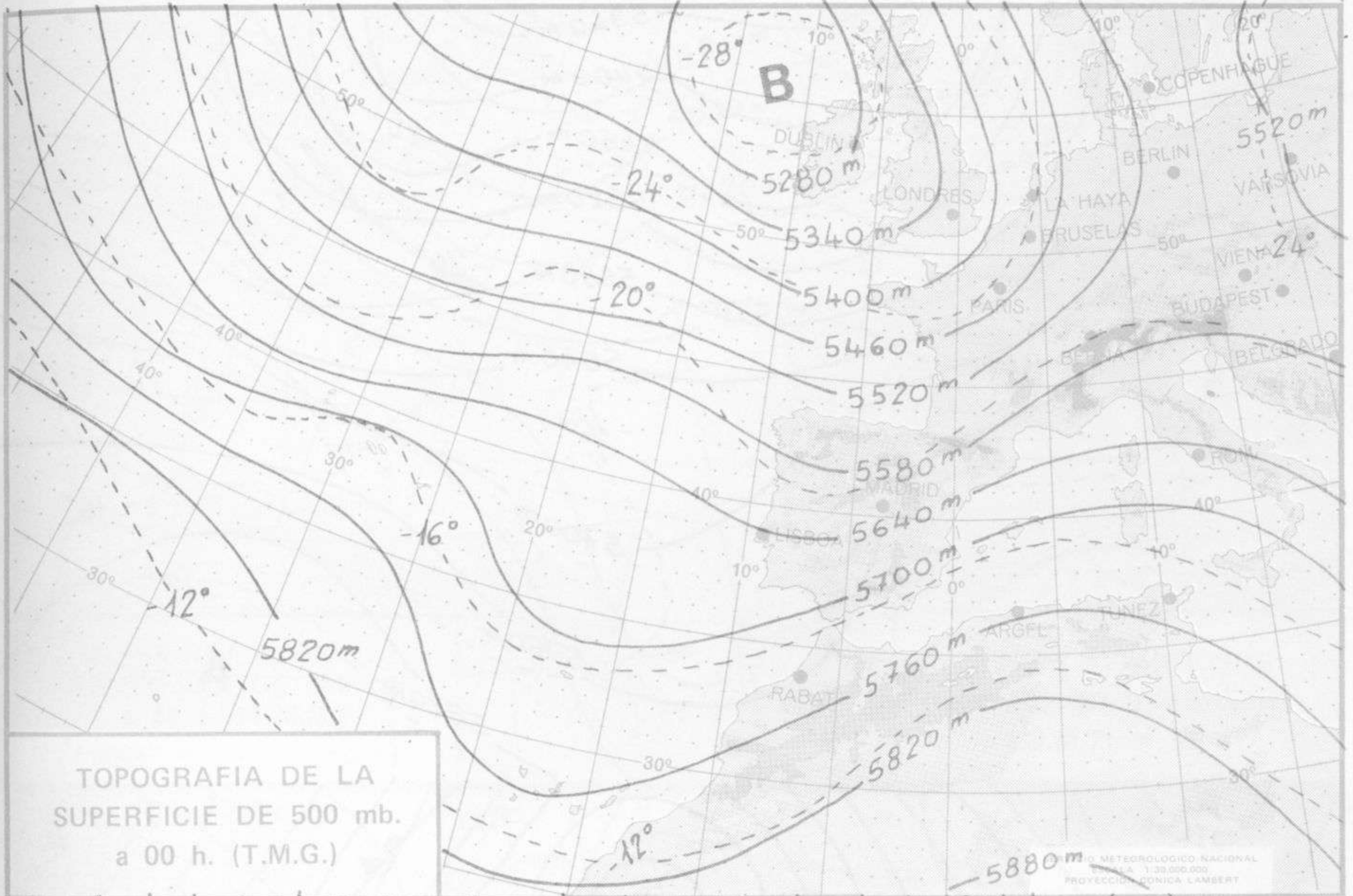


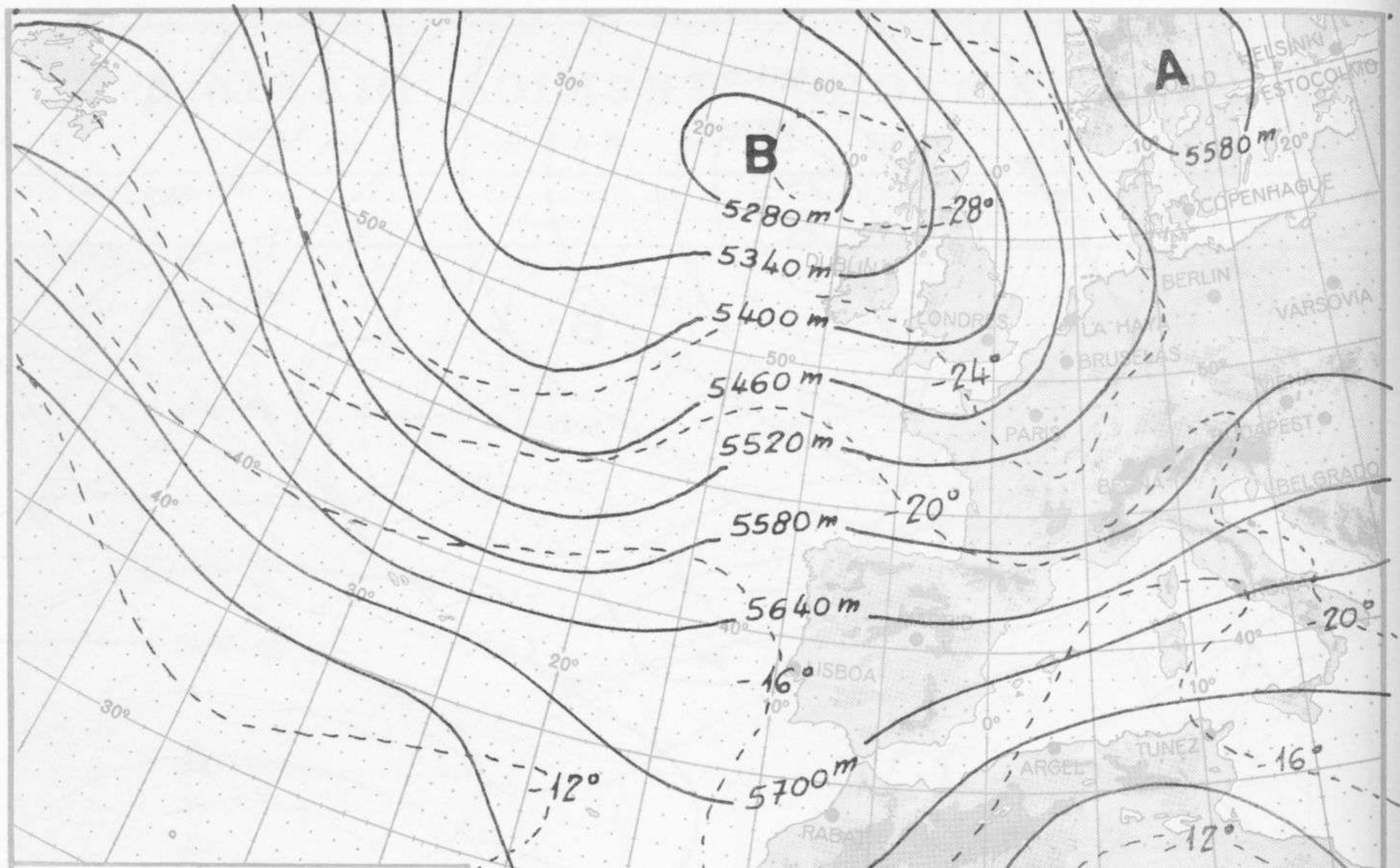
INFORMACION TECNICA DIARIA

Núm. 131.

MADRID, SABADO 11 de MAYO de 1974

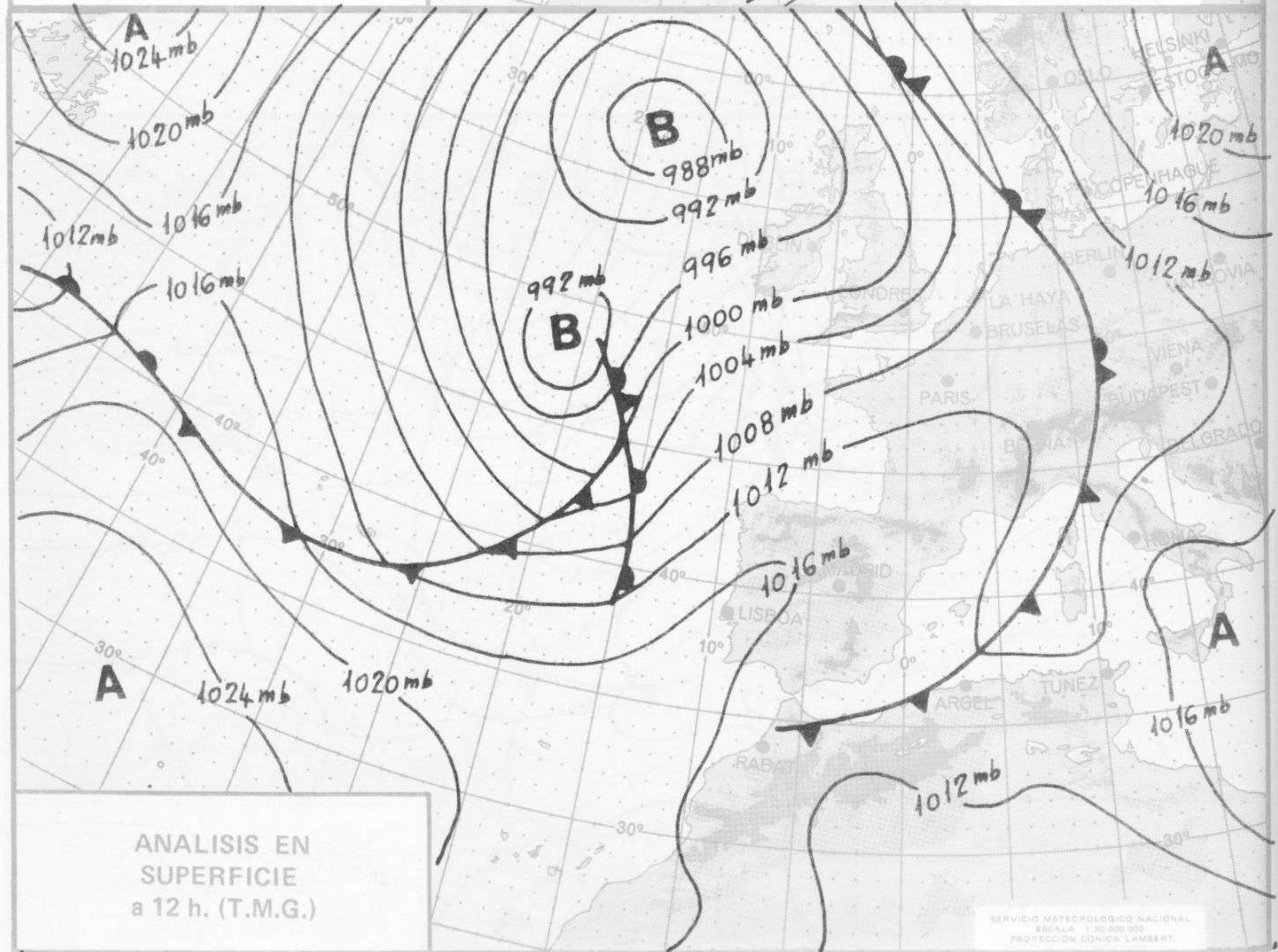
Dirección postal: Centro de Análisis y Predicción (Ciudad Universitaria), Apartado 285 - Madrid - 3 - (España) - Teléfono: 244 35 00
 Fonometeo local: teléfono 094 - Fonometeo España: teléfono 232 69 40 de Madrid





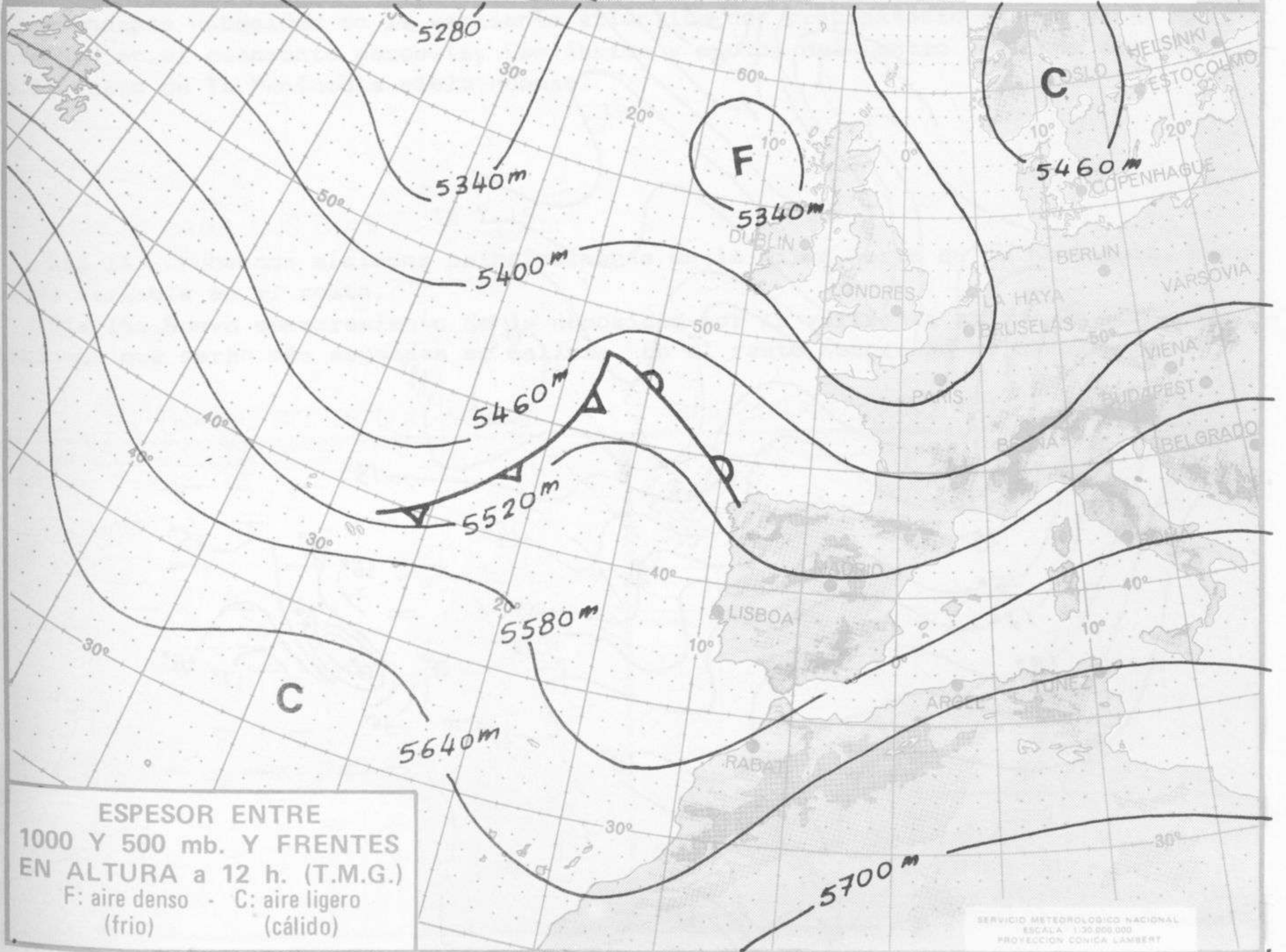
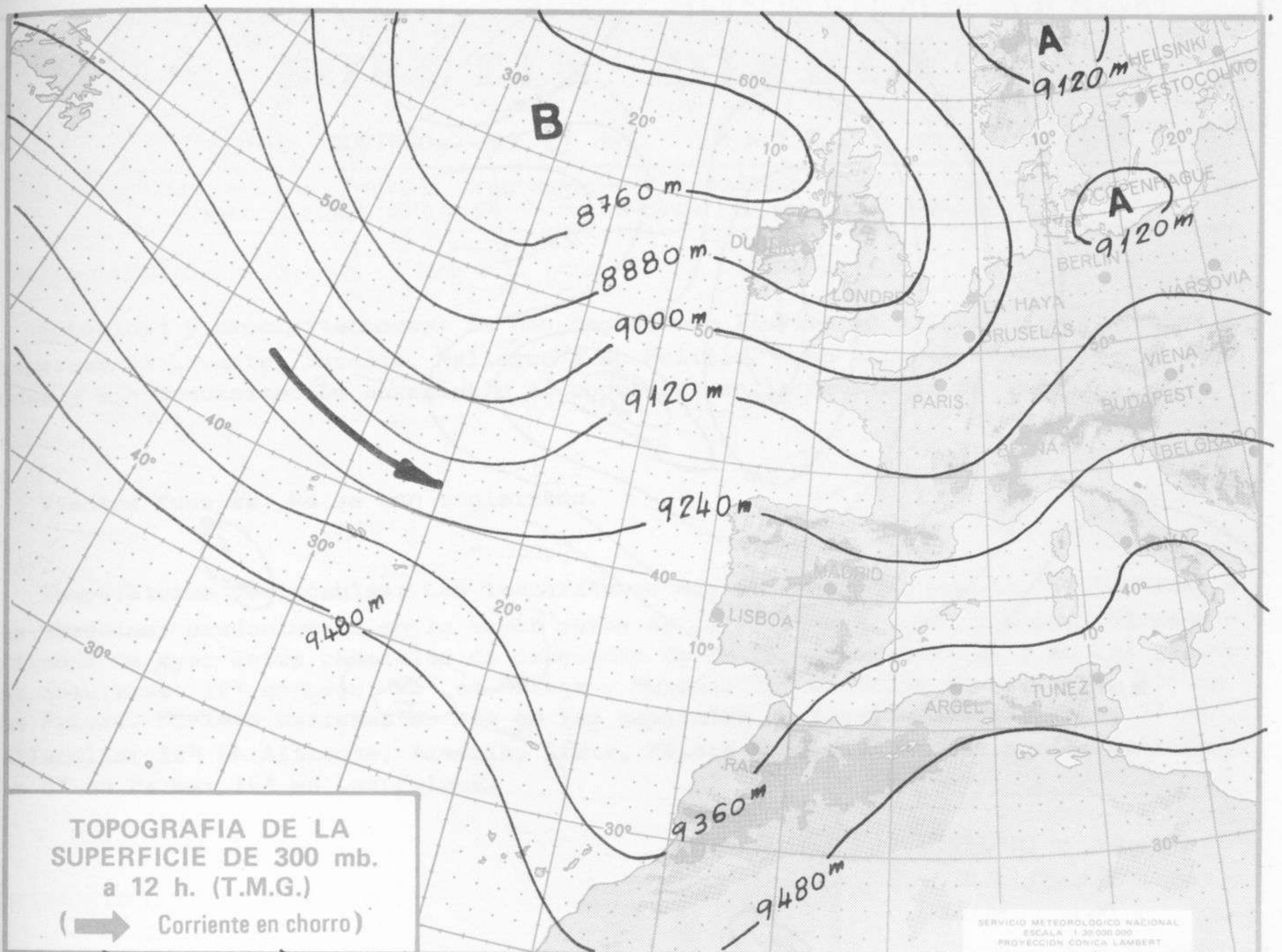
TOPOGRAFIA DE LA SUPERFICIE DE 500 mb. a 12 h. (T.M.G.)

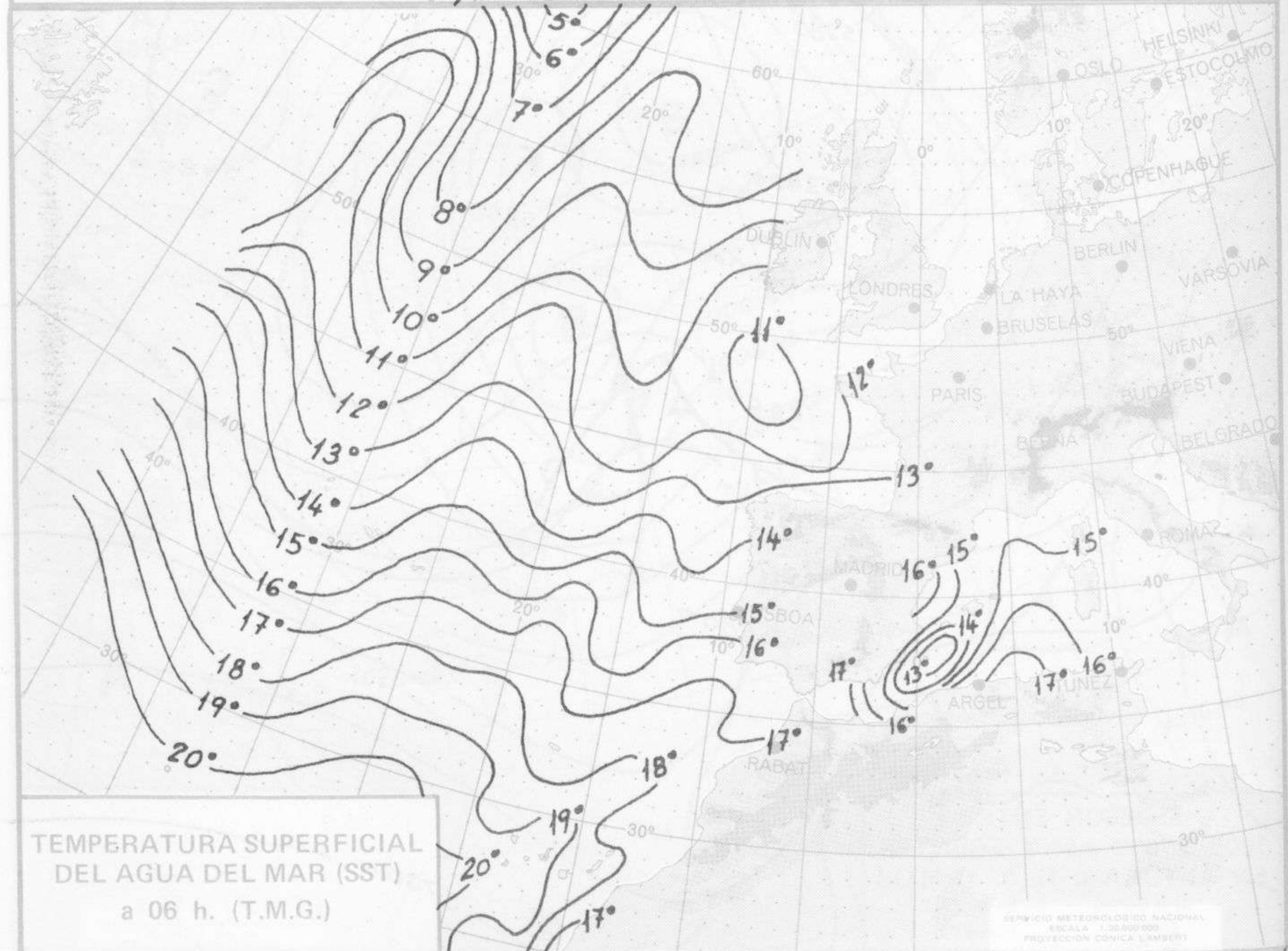
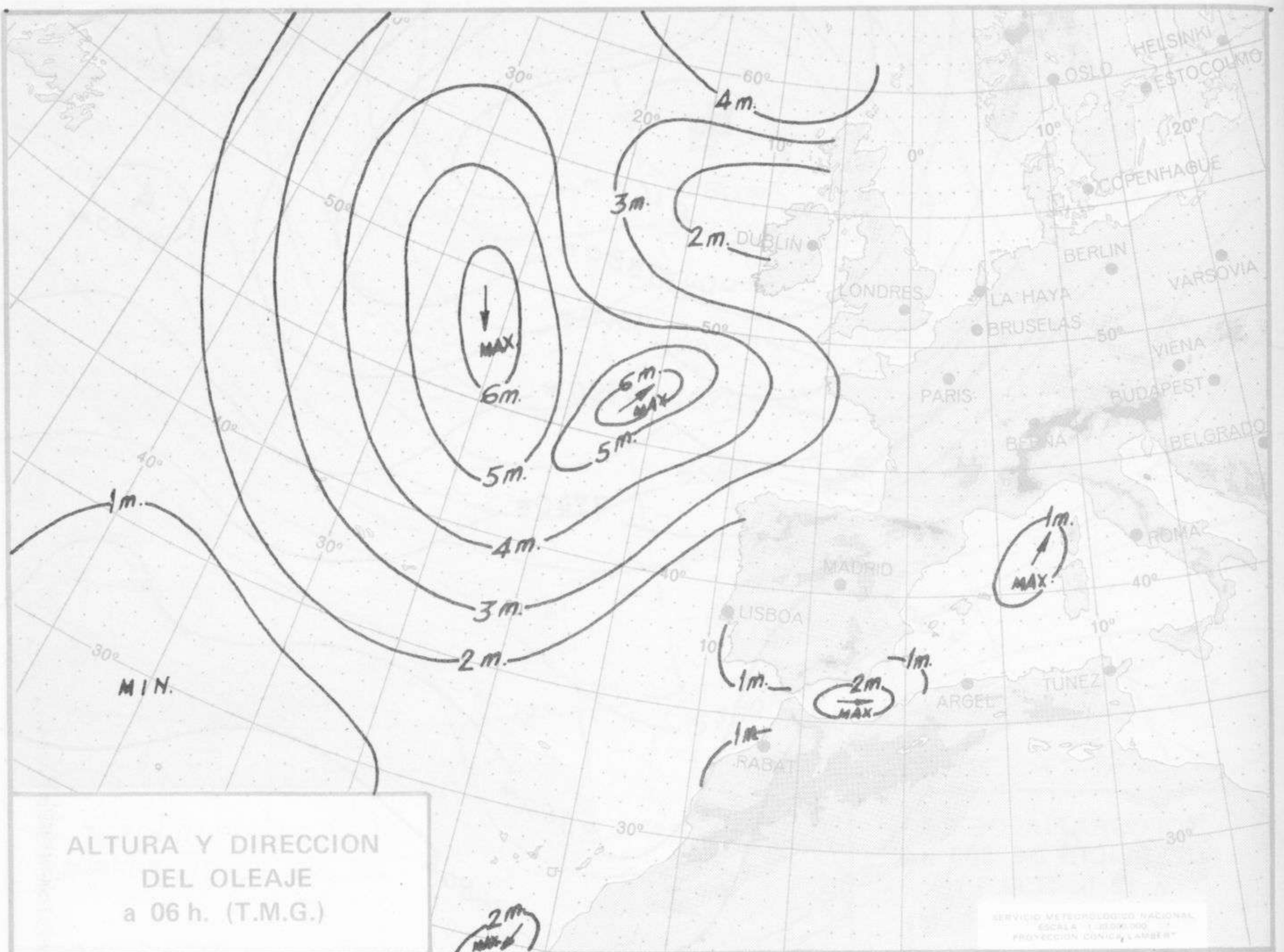
SERVICIO METEOROLOGICO NACIONAL
 ESCALA 1:30.000.000
 PROYECCION CONICA LAMBERT



ANALISIS EN SUPERFICIE a 12 h. (T.M.G.)

SERVICIO METEOROLOGICO NACIONAL
 ESCALA 1:30.000.000
 PROYECCION CONICA LAMBERT







MINISTERIO DEL AIRE - SERVICIO METEOROLOGICO NACIONAL

COMPLEMENTO A LA INFORMACION TECNICA DIARIA



Dirección postal: Centro de Análisis y Predicción (Ciudad Universitaria), Apartado 285 - Madrid - 3 - (España) - Teléfono: 244 35 00
 Fonometeo local: teléfono 094 - Fonometeo España: teléfono 232 69 40 de Madrid
MADRID, Sábado 11 de MAYO de 1.974

R A D I O S O N D E O S																	
Sondeos a 00 horas (T M G)										Sondeos a 12 horas (T M G)							
Presiones tipo					Puntos notables					Presiones tipo					Puntos notables		
PPP	hhh	TT	DD	dd	ff	PPP	TT	DD	PPP	TT	DD	PPP	TT	DD			
La Coruña 08.001																	
1000	1007	10	07	26	25	1005	111	40	1000	1010	15	55	23	10	1007	13	57
850	1436	0	07	26	25	907	4	05	850	1457	2	02	23	20	845	2	00
700	2058	-9	48	26	25	778	-5	16	700	2098	-3	64	26	26	781	-3	00
500	5550	-23	71	29	41	749	-6	57	500	5590	-18	63	28	34	757	-5	64
400	7140	-35	63	28	45	731	-7	00	400	7230	-29	57	27	38	721	-5	64
300	9090	-47		28	45	665	-10	64	300	9230	-45	56	27	40	693	-3	65
250	10390	-49		28	45	587	-17	62	250	10420	-54		27	46	598	-9	64
200	11740	-51		27	48	490	-24	73	200	11810	-64		28	36	581	-9	64
150	13610	-51		27	46	342	-44	59	150	13610	-55		28	50	486	-19	63
100						235	-51		100						414	-27	61
70						157	-50		70						373	-32	57
50						129	-52		50						259	-53	57
30									30						203	-65	
20									20						148	-55	
Madrid / Berajas 08.221																	
1000	1118					941	12	11	1000	1118					942	14	59
850	1470	6	04	26	18	737	2	00	850	1480	6	59	00	00	816	2	59
700	3033	-4	12	26	30	644	-9	44	700	3050	0		25	18	777	-3	59
500	5510	-19	13	24	55	619	-10	56	500	5550	-19		28	22	749	4	
400	7240	-31	23	24	70	500	-19	13	400	7280	-31		28	25	450	-24	
300	9290	-45	33	24	70	300	-45	33	300	9260	-46		28	20	250	-56	
250	10420	-54		24	60	207	-64		250	10450	-56		29	16	190	-67	
200	11810	-64		24	70	137	-59		200	11840	-64		29	16	155	-57	
150	13590	-59		25	60				150	13620	-58		29	20	129	-59	
100	16130	-59		27	30				100	16170	-59		27	10			
70									70								
50									50								
30									30								
20									20								
Palma de Mallorca / Bon Bonet 08.302																	
1000									1000								
850									850								
700									700								
500									500								
400									400								
300									300								
250									250								
200									200								
150									150								
100									100								
70									70								
50									50								
30									30								
20									20								
Santa Cruz de Tenerife 60.020																	
1000	145	17	57	36	10	1013	18	57	1000	147	22	60	32	04	1013	23	61
850	1511	12		34	14	916	10	17	850	1519	9	61	32	08	897	11	26
700	3092	2		30	14	860	12		700	3107	4		30	20	800	7	
500	5740	-14		26	30	806	8		500	5740	-15		31	35	801	3	
400	7400	-26		26	40	644	-2		400	7380	-27		31	40	211	-57	
300	9420	-42		xx	xx	549	-8		300	9400	-41		32	45	111	-67	
250	10610	-48		27	00	281	-45		250	10610	-49		29	50			
200	12090	-53		27	00	177	-56		200	12040	-58		28	50			
150	13920	-63		27	20	144	-64		150	13840	-62		27	40			
100	16360	-71		27	30	138	-63		100	16310	-67		25	50			
70	16490	xx				107	-72		70								
50						89	-69		50								
30						75	-69		30								
20									20								

V I E N T O E N A L T I T U D																
Estación	Tipo de Sonda	Indicativo	dia/hora	Tierra dd ff	1.000m dd ff	1.500m dd ff	2.000m dd ff	3.000m dd ff	4.000m dd ff	5.500m dd ff	7.000m dd ff	9.000m dd ff	10.500m dd ff	12.000m dd ff	13.500m dd ff	16.000m dd ff

