



BOLETIN DIARIO

AÑO XXII
2ª Epoca
Núm. 123.

MADRID, JUEVES 3 de MAYO de 1.973

Dirección postal: Centro de Análisis y Predicción (Ciudad Universitaria), Apartado 285 - Madrid - 3 - (España) - Teléfono: 244 35 00
Fonometeo local: teléfono 094 - Fonometeo España: teléfono 232 69 40 de Madrid

TIEMPO PASADO (de 12 horas de ayer a 12 horas, T.M.G., de hoy):

Nubosidad y precipitaciones: Se registraron chubascos de intensidad fuerte en Galicia, sistema Central y moderados o débiles en la cuenca del Duero, Asturias, Extremadura, débiles en el Guadalquivir y Cantábrico e inapreciables y aislados en Centro, Levante y Baleares. Destacan 60 litros por metro cuadrado recogidos en Vigo, 52 litros en Santiago, 44 en Navacerrada y 25 en Lugo. En las demás regiones hubo nubosidad variable.

Vientos fuertes: Se han registrado vientos de 55 Km/h. y rachas algo superiores del suroeste en el extremo suroccidental de la Península.

Temperaturas destacables: Fueron superiores a las normales en el sudeste, La Mancha, Aragón y Cantábrico y próximas a los valores normales en el resto. Las máximas de ayer oscilaron entre 28º en Almería, Málaga, Murcia y Lérida y 14º en Avila y las mínimas de hoy entre 7º en Soria y 17º en Murcia y varias capitales andaluzas.

PRONOSTICO PARA MAÑANA:

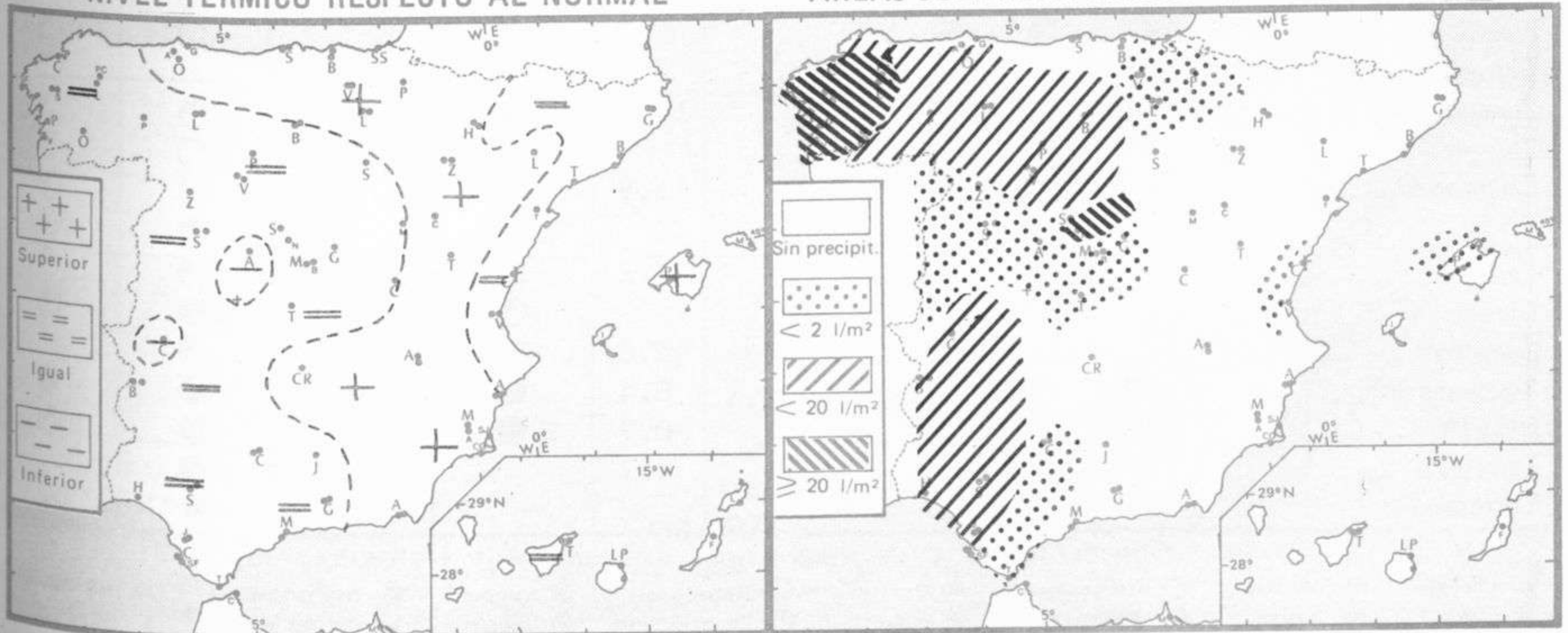
En el área mediterránea cielo muy nuboso con precipitaciones dispersas de intensidad muy variable. Riesgo de tormentas locales. En el resto de la Península nubosidad variable con chubascos de inestabilidad más frecuentes por la tarde y en los sistemas montañosos. En Canarias cielo nuboso al norte de las islas.

TENDENCIA PARA LOS DIAS 5 Y 6.

Día 5: Chubascos en el Cantábrico y en puntos de la región mediterránea donde durante el día tenderá a mejorar. En las demás regiones nubosidad variable con algún chubasco en los sistemas montañosos. Vientos de componente norte, temporalmente racheados, con descenso de las temperaturas: **Día 6:** Chubascos en el Cantábrico, nubosidad variable en las demás regiones con alguna precipitación en el sistema Central e Ibérico.

NIVEL TERMICO RESPECTO AL NORMAL

AREAS CON PRECIPITACION (12 h. ayer a 12 h. hoy)

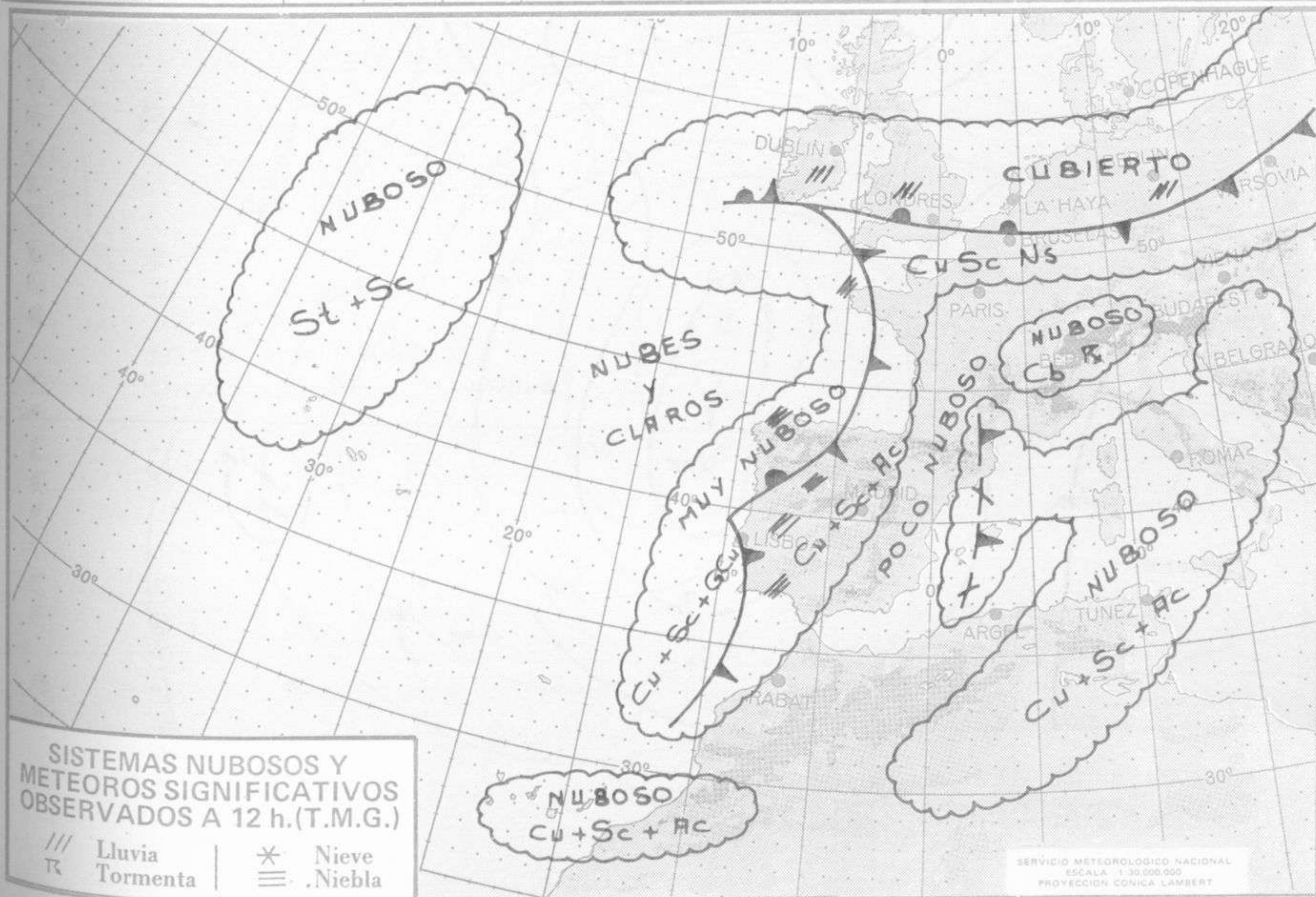


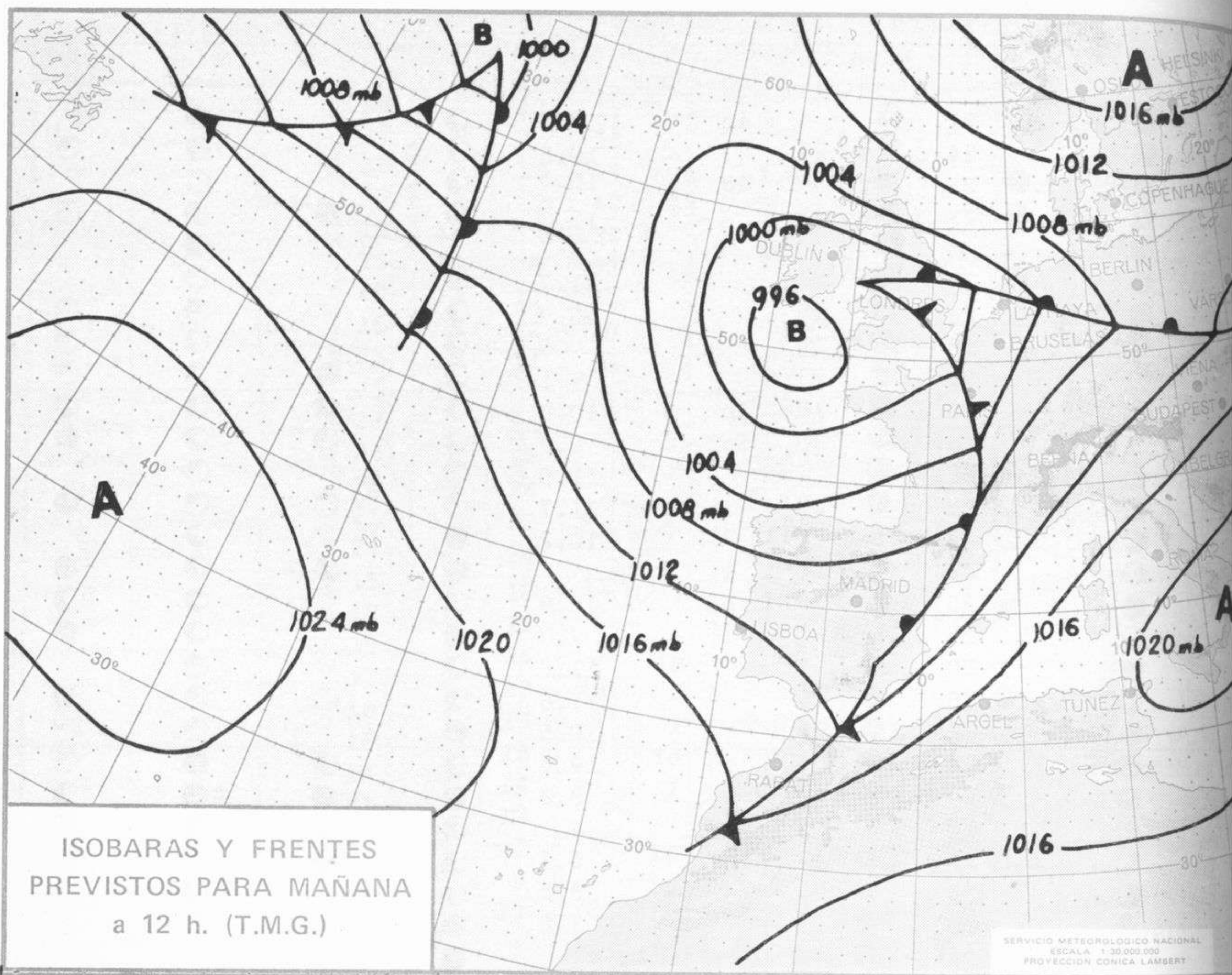
Estaciones	Temperaturas (°C)			Precipitación (l/m²)		Horas de sol ayer	Meteoros significativos			
	Máxima de ayer	Mínima de hoy	12 horas de hoy	06 ayer a 06 hoy	Hoy 06-12		18 horas de ayer	00 horas de hoy	06 horas de hoy	12 horas de hoy
La Coruña	18	12	11	19	2		●	/// ●	●	/// ●
Monteventoso	17	9		18			/// ●		/// ●	/// ●
Lugo (Punto Centro)	16	8	10	19	6	1.6	●	●	/// ●	/// ●
Santiago de Compostela (A)	15	8	7	42	23		/// ●	/// ●	●	/// ●
Pontevedra	18	12		34		0.0	/// ●		/// ●	/// ●
Vigo (A)	15	10	9	52	14		/// ●	●	/// ●	/// ●
Orense	20	11	11	24	3		●		/// ●	/// ●
Ponferrada	16	8	12	10	1		/// ●		●	/// ●
Asturias (A)	21	10	14	ip	2	6.0	●		●	/// ●
Gijón	25	13		ip		4.6	●		●	/// ●
Santander (A)	23		23				●		●	/// ●
Santander	23	16	22			3.6	●	●	●	/// ●
Bilbao (A)	26	15	24	1		4.4	●	●	●	/// ●
San Sebastian/Igueldo	25	15	22	ip		9.1	●	○	/// ●	/// ●
San Sebastian (A)	27	14	24			9.7	●		○	/// ●
León (A)	15	8	10	13	1	5.2	⚡ ●	●	●	/// ●
Zamora	17	10	13	5		7.4	●		●	/// ●
Palencia	18	9	16	7	ip		●		●	/// ●
Burgos (A)	17	9	13	15	2	7.5	⚡ ●	●	●	/// ●
Burgos	18	9	15	7	1	6.0	⚡ ●		/// ●	/// ●
Valladolid (A)	16	2	13	3	ip	4.9	●		●	/// ●
Valladolid	18	10	14	7	1	5.6	/// ●	●	/// ●	/// ●
Soria	17	7	13			10.9	●		●	/// ●
Salamanca (A)	18	9	10	1	ip	7.3	●	●	●	/// ●
Avila	14	8	9	1	ip	5.6	●		●	/// ●
Segovia	17	9	13	2		8.5	●		●	/// ●
Navacerrada	5	2	3	31	13	0.0	/// ●		/// ●	/// ●
Madrid/Barajas	21	8	17	ip	ip	9.1	●	●	●	/// ●
Madrid (Cdad.Universitaria)	21	11	17	1	ip		/// ●	●	●	/// ●
Guadalajara	21	10					●		●	/// ●
Toledo	21	13				9.9	●		●	/// ●
Cuenca	20	7	15			9.6	●		●	/// ●
Molina de Aragón	18	9	16			12.5	●		●	/// ●
Ciudad Real	21	9	17			10.2	●	●	●	/// ●
Albacete (A)	25	9	21			9.9	●	●	●	/// ●
Cáceres	18	11	14	13	2		●	●	●	/// ●
Badajoz (A)	23	13	15	5	2	9.2	●		●	/// ●
Vitoria (A)	21	10	18	1	ip		●		●	/// ●
Logroño	24	10	18	1	ip	9.6	●		●	/// ●
Logroño (A)	25	12	21	ip		10.3	●	●	●	/// ●
Pamplona	22	15		1		6.8	●		●	/// ●
Huesca (A)	23	12	20			9.5	●		○	/// ●
Daroca	22		19				●		●	/// ●
Zaragoza (A)	27	11	23			11.2	●		●	/// ●
Zaragoza	25	13	23				●		○	/// ●
Calamocha	22	6	18			11.8	●	○	○	/// ●
Teruel	22	10	19				●		●	/// ●
Lérida	28	13	24			10.2	●		/// ●	/// ●
Gerona (A)	22	12	22				●		/// ●	/// ●
Barcelona		13				3.6			/// ●	/// ●
Barcelona (A)	18	13	17			0.4	●	●	●	/// ●
Reus (A)	17	13	21			0.9	/// ●		●	/// ●
Tarragona		13				8.7			●	/// ●
Tortosa		15							●	/// ●

SIMBOLOS UTILIZADOS EN LOS CUADROS DE METEOROS SIGNIFICATIVOS

- ☉ Llovizna = Neblina ⚡ Relámpagos ▲ Granizo ○ Despejado ● Nuboso ↙ NW 30 nudos
- /// Lluvia ≡ Niebla ⚡ Tormenta * Nieve ○ Poco nuboso ● Cubierto ✓ SW 50 nudos
- ↘ NE 35 nudos
- ↘ SE 65 nudos

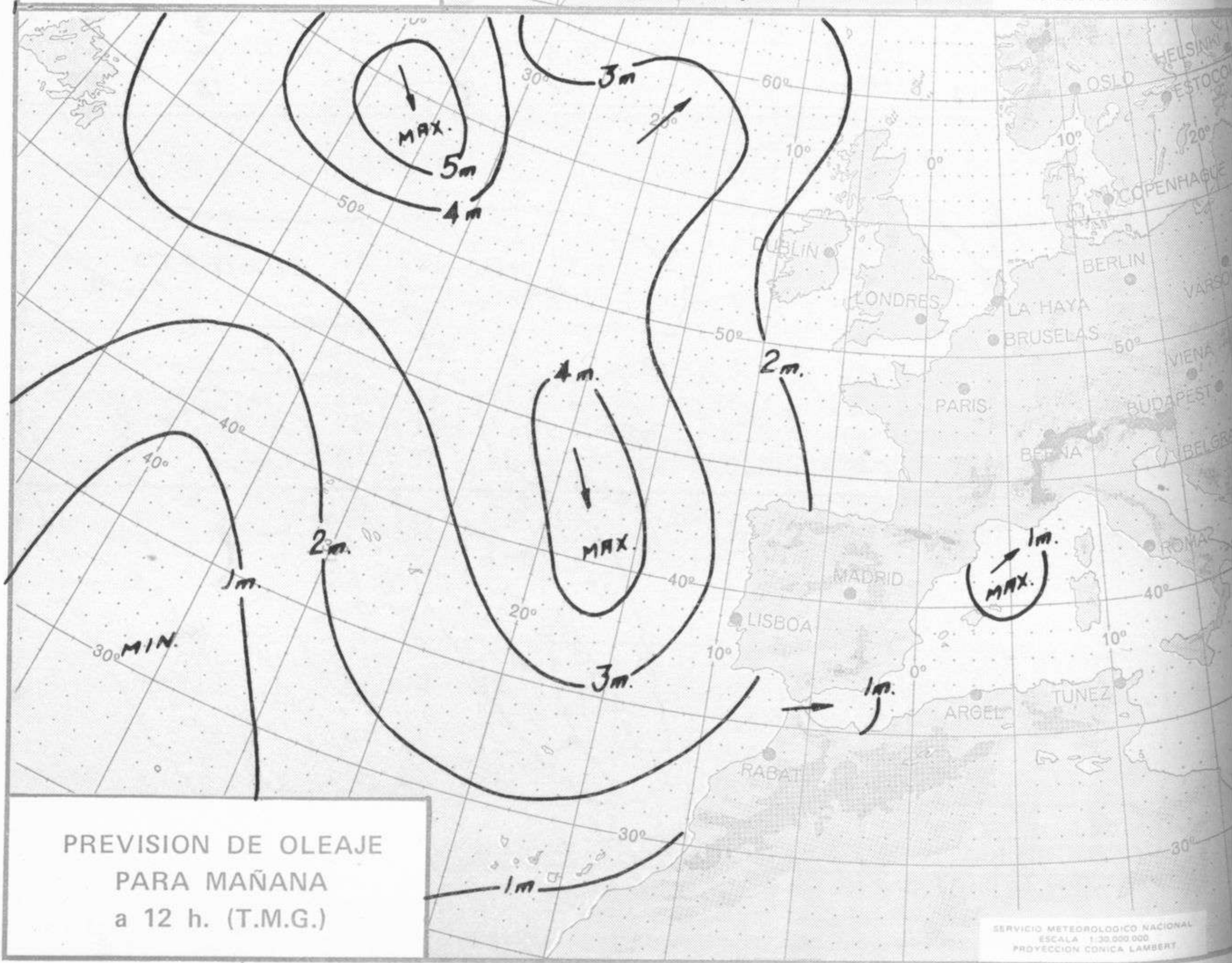
Estaciones	Temperaturas (°C)			Precipitación (l/m ²)		Horas de sol ayer	Meteoros significativos			
	Máxima de ayer	Mínima de hoy	12 horas de hoy	06 ayer a 06 hoy	Hoy 06-12		18 horas de ayer	00 horas de hoy	06 horas de hoy	12 horas de hoy
Castellón de la Plana	21	14		ip		9.4	☉		☉	
Valencia (A)	24	13	27			10.8	☉	☉	☉	☉
Valencia	21	15		ip		10.3	☉		☉	
Alicante (A)	23	15	22			10.2	☉	☉	☉	☉
Alicante		15				9.9			☉	
Murcia (A)	29	15				11.7	☉		☉	
Murcia	28	17	28			10.9	☉		☉	☉
Cartagena	18	15	18				☉		☉	☉
San Javier	25	15	23			9.1	☉	☉	☉	☉
Sevilla (A)	25	14	18	ip	1	10.0	☉	☉	☉	☉
Córdoba (A)	26	14	20	ip	1	0.2	☉	☉	☉	☉
Jaén	26	12				11.0	☉		☉	
Granada (A)	25	6	22			11.7	☉	☉	☉	☉
Huelva	22	17		3		10.2	☉		☉	
Jerez de la Frontera (A) ...	23	15	20	1	2		☉	☉	☉	☉
Cádiz	20	17	18	ip		10.8	☉		☉	☉
San Fernando	26	17	20	1		7.7	☉		☉	☉
Tarifa	20	16				11.0	☉		☉	
Málaga (A)	28	11	22			11.6	☉	☉	☉	☉
Almería (A)	28	17	26			10.5	☉		☉	☉
Palma de Mallorca (A)	24	13	22	ip		9.6	☉	☉	☉	☉
Mahón (A)	24	15	19			8.2	☉	☉	☉	☉
Ibiza (A)	20	16	25				☉	☉	☉	☉
Santa Cruz de Tenerife (A)...	20	11	17			6.7	☉	☉	☉	☉
Santa Cruz de Tenerife	24	17	22			8.5	☉		☉	☉
Las Palmas (A)	24	X	21			3.8	☉	☉	☉	☉
Fuerteventura (A)	24		21				☉		☉	☉
Lanzarote (A)	X	16	24			7.1	☉		☉	☉
Ceuta	22	10				9.5	☉		☉	
Melilla	24	16	22			9.2	☉	☉	☉	☉





ISOBARAS Y FRENTES
PREVISTOS PARA MAÑANA
a 12 h. (T.M.G.)

SERVICIO METEOROLÓGICO NACIONAL
ESCALA 1:30.000.000
PROYECCION CONICA LAMBERT



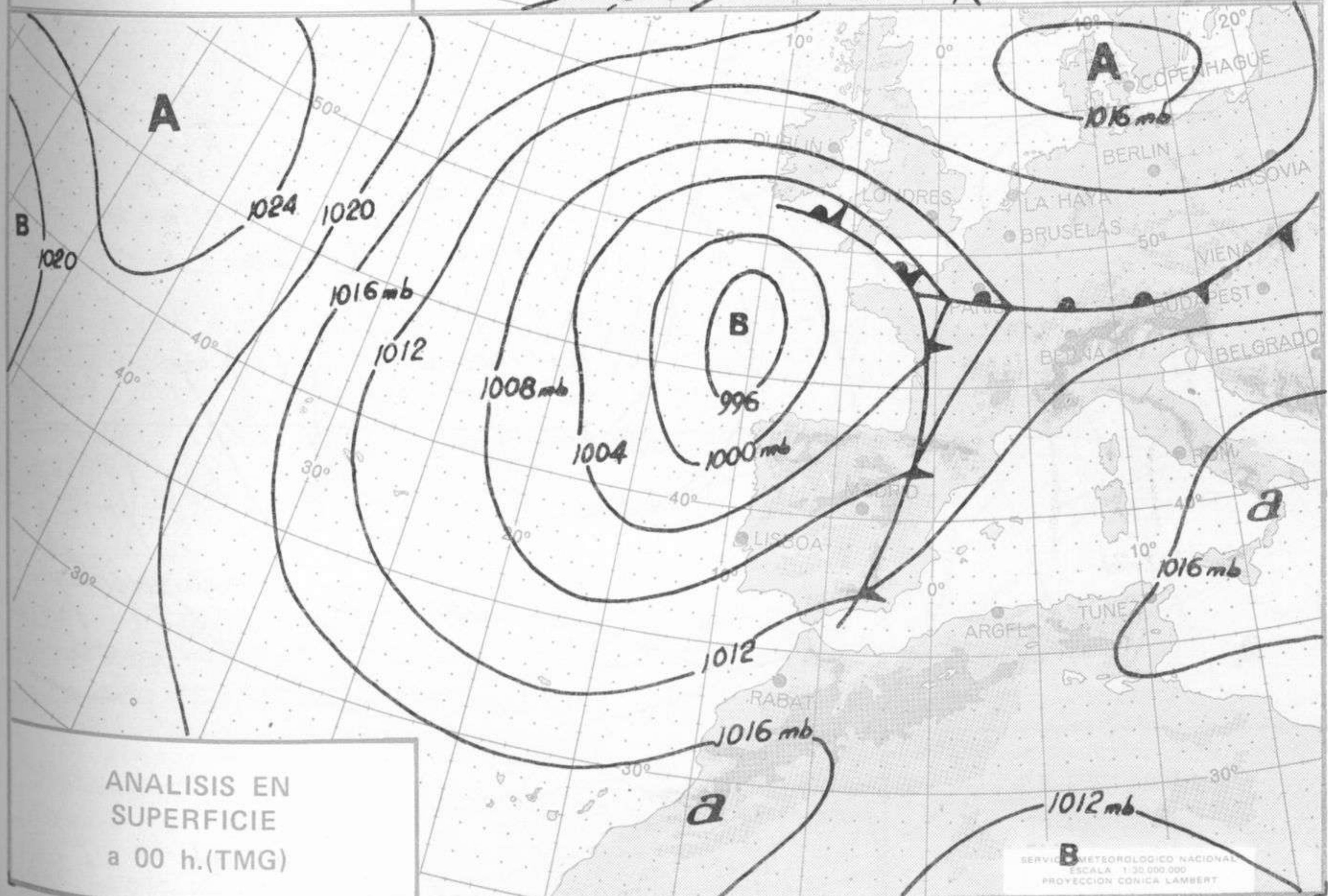
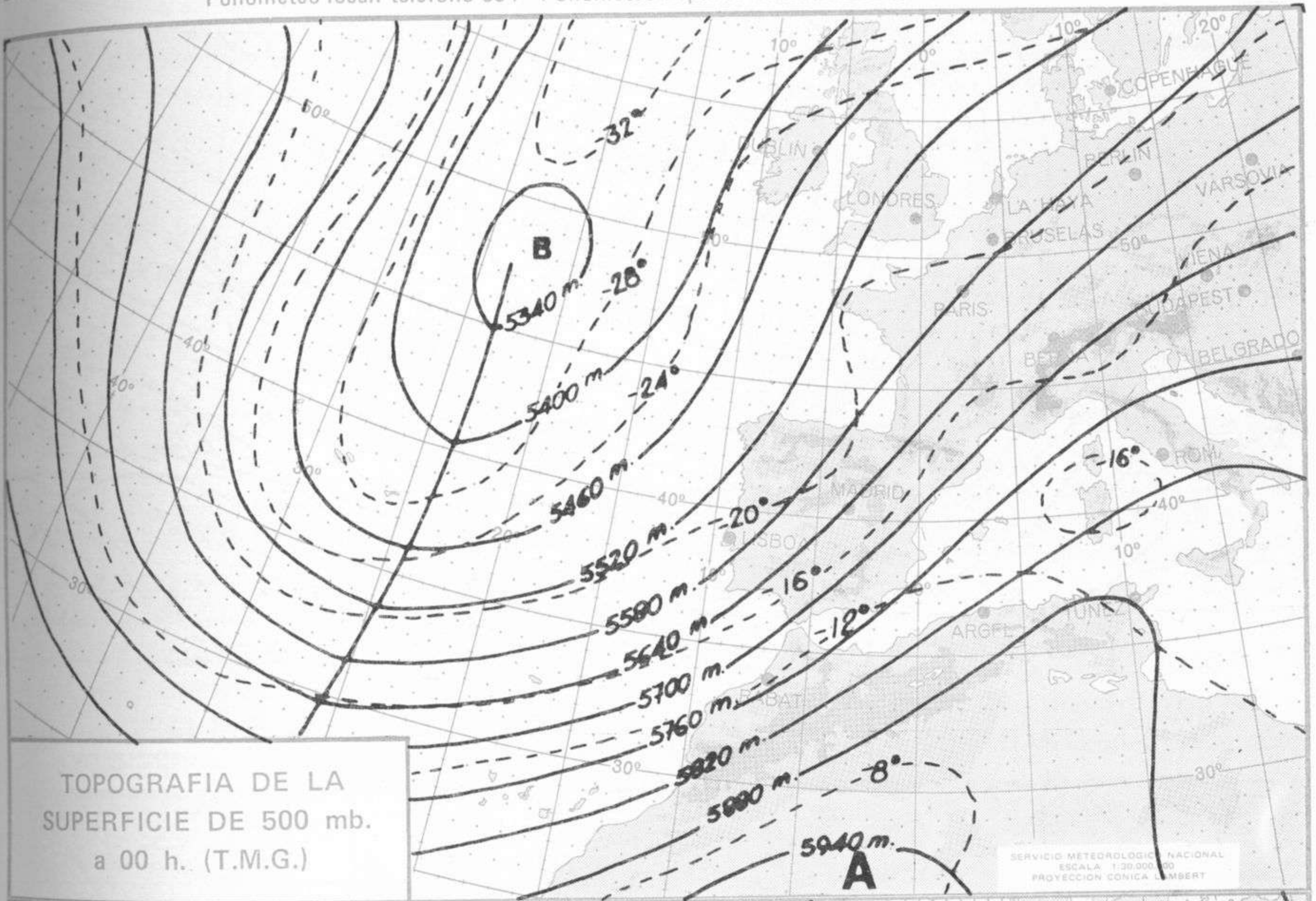
PREVISION DE OLAJE
PARA MAÑANA
a 12 h. (T.M.G.)

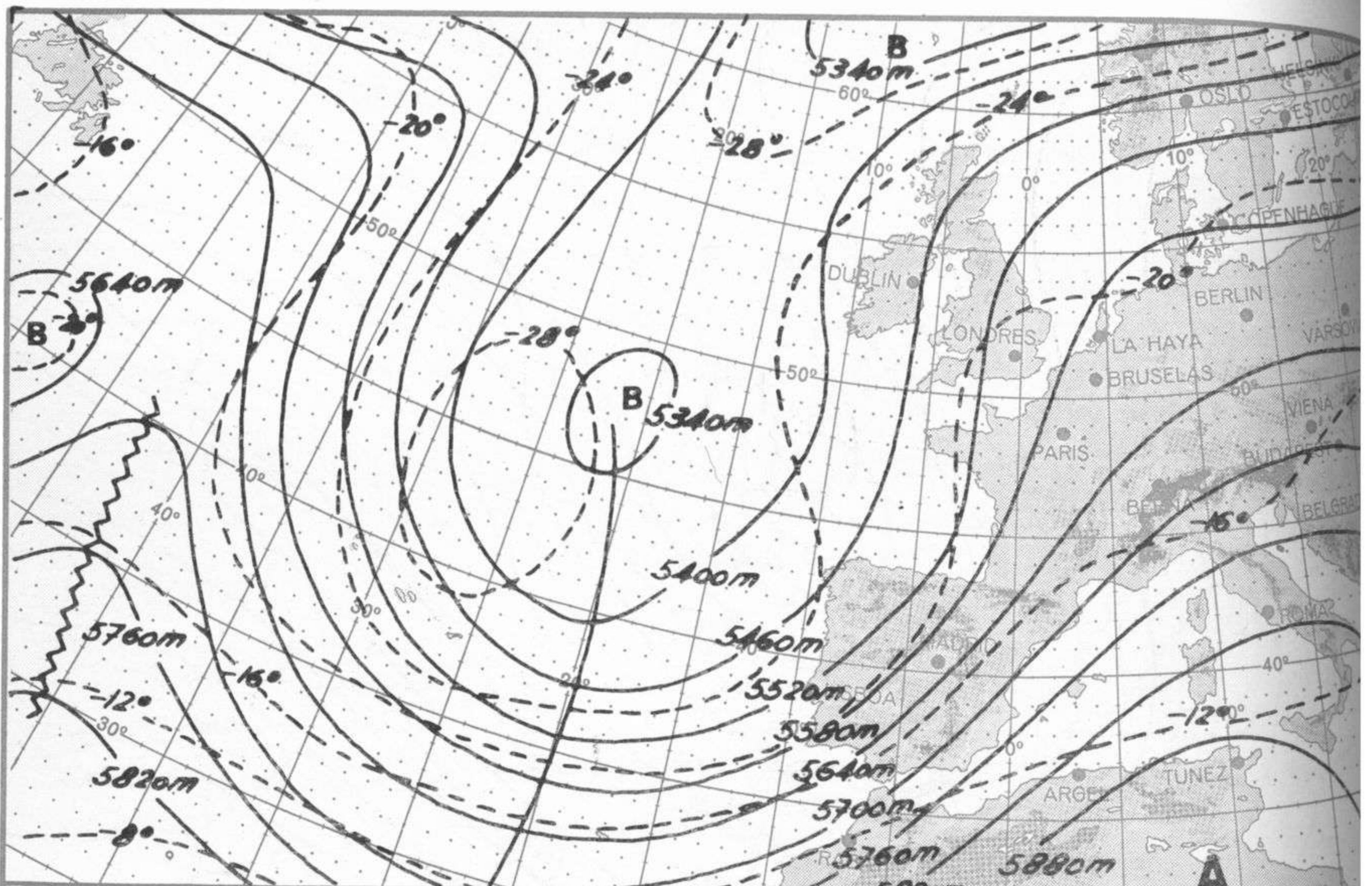
SERVICIO METEOROLÓGICO NACIONAL
ESCALA 1:30.000.000
PROYECCION CONICA LAMBERT



MADRID, JUEVES 3 de MAYO de 1.973

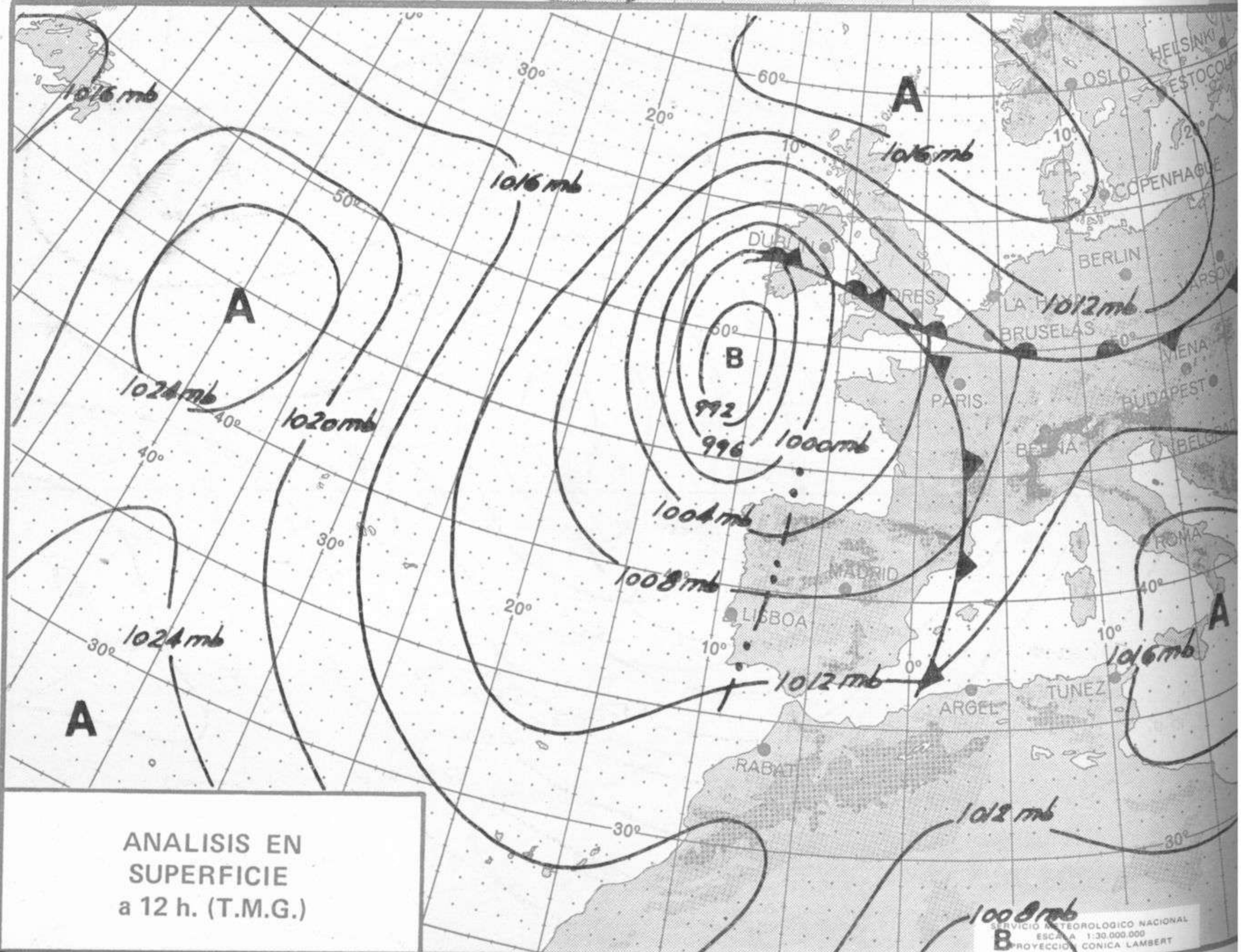
Dirección postal: Centro de Análisis y Predicción (Ciudad Universitaria), Apartado 285 - Madrid - 3 - (España) - Teléfono: 244 35 00
Fonometeo local: teléfono 094 - Fonometeo España: teléfono 232 69 40 de Madrid





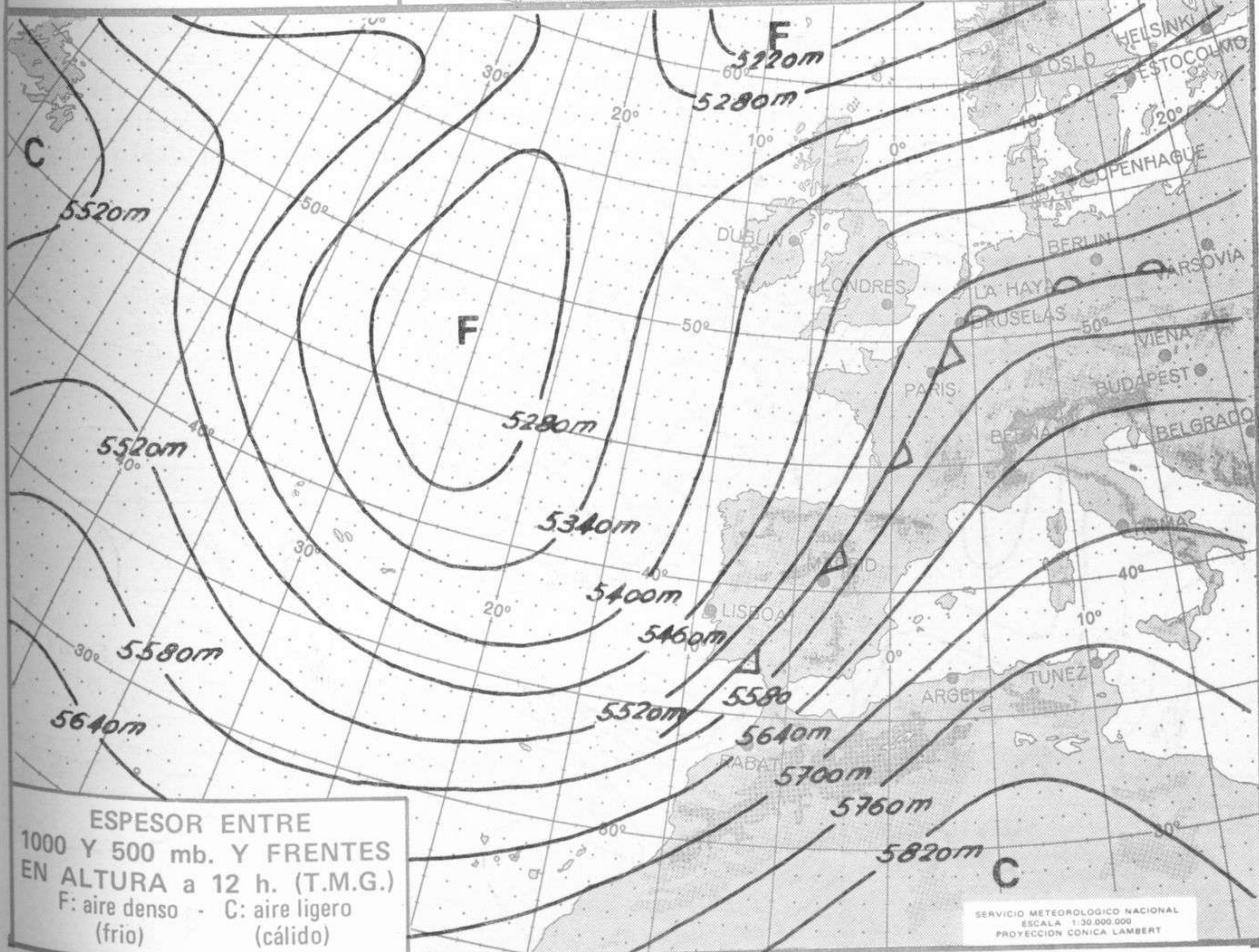
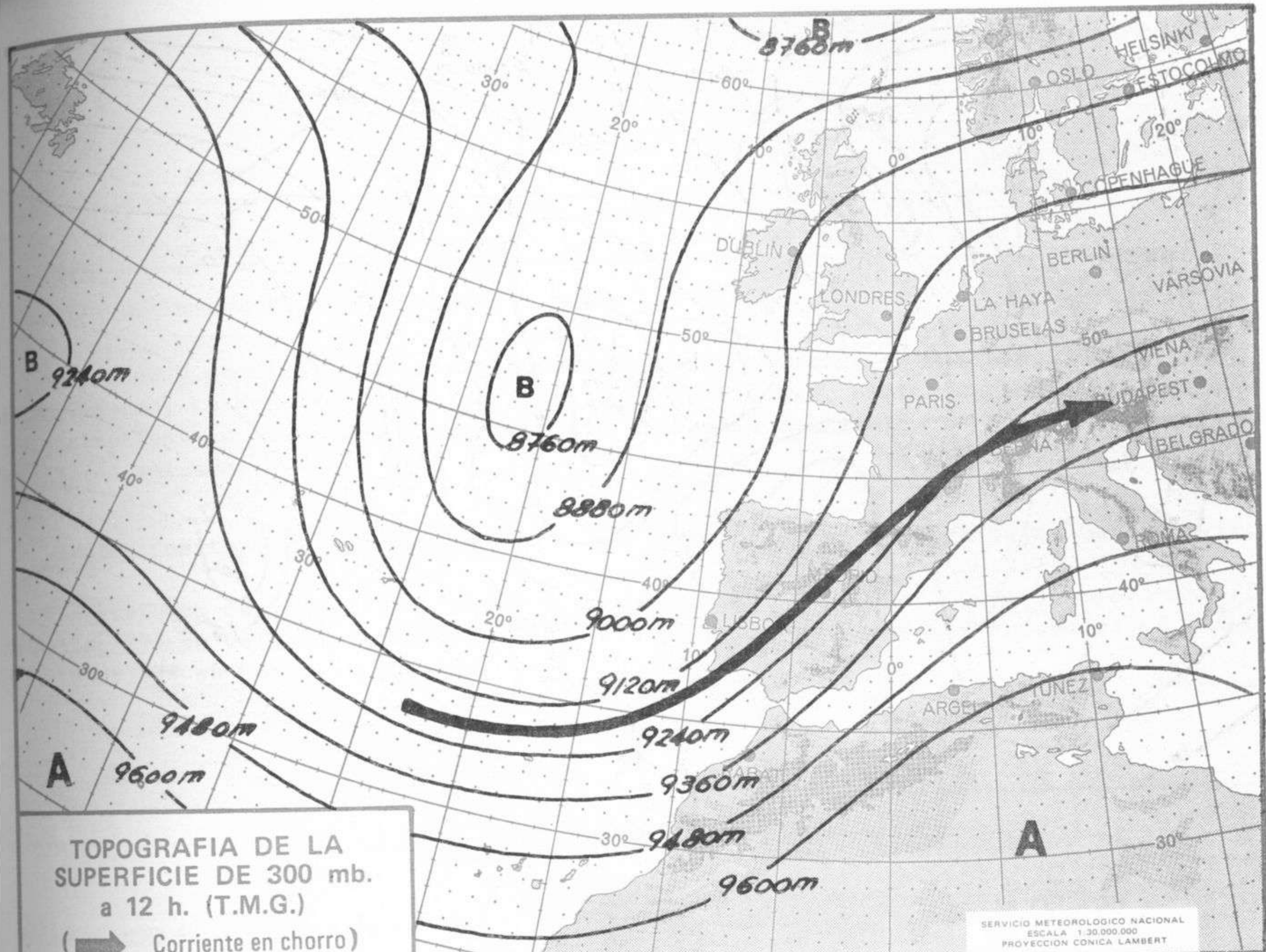
TOPOGRAFIA DE LA SUPERFICIE DE 500 mb. a 12 h. (T.M.G.)

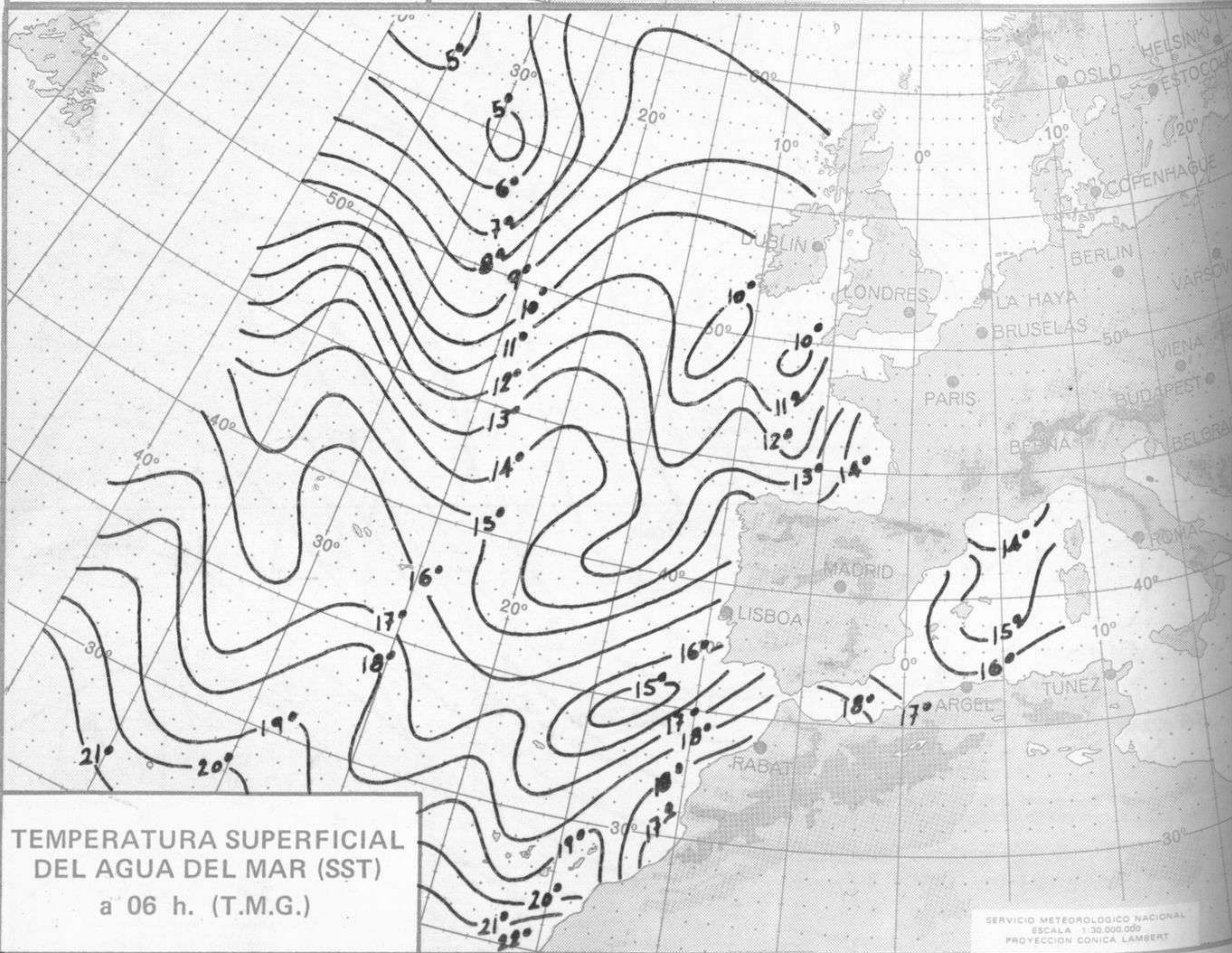
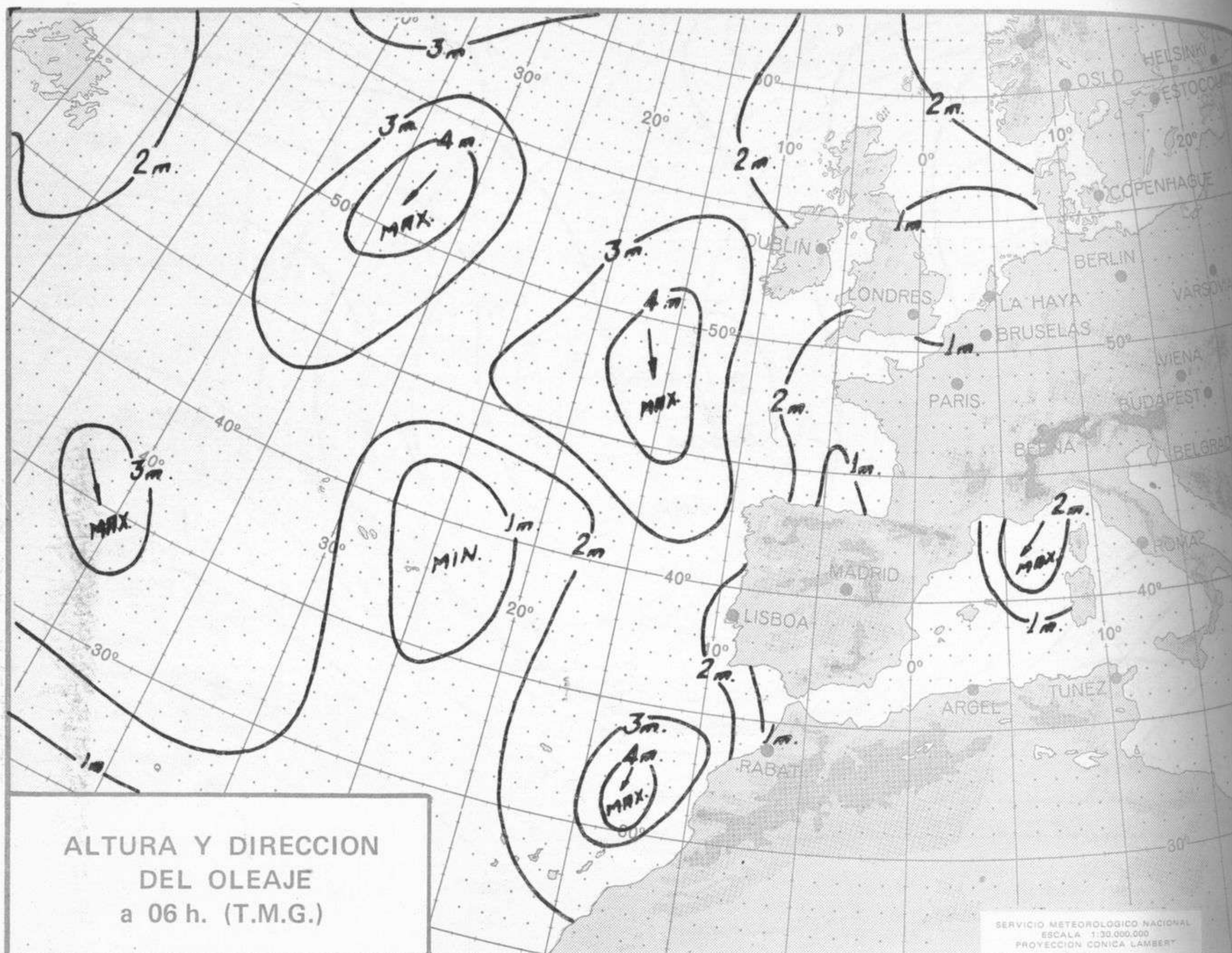
SERVICIO METEOROLOGICO NACIONAL
ESCALA 1:30.000.000
PROYECCION CONICA LAMBERT



ANALISIS EN SUPERFICIE a 12 h. (T.M.G.)

SERVICIO METEOROLOGICO NACIONAL
ESCALA 1:30.000.000
PROYECCION CONICA LAMBERT







COMPLEMENTO A LA INFORMACION TECNICA DIARIA



Dirección postal: Centro de Análisis y Predicción (Ciudad Universitaria), Apartado 285 - Madrid - 3 - (España) - Teléfono: 244 35 00
Fonometeo local: teléfono 094 - Fonometeo España: teléfono 232 69 40 de Madrid

MADRID, Jueves 3 de MAYO de 1.973

R A D I O S O N D E O S																																					
Sondeos a 00 horas (T M G)								Sondeos a 12 horas (T M G)																													
Presiones tipo				Puntos notables				Presiones tipo				Puntos notables																									
PPP	hhh	TT	DD dd ff	PPP	TT	DD	PPP	TT	DD	PPP	hhh	TT	DD dd ff	PPP	TT	DD																					
La Coruña 08.001																1000										1000											
																850										850											
																700										700											
																500										500											
																400										400											
Madrid / Barajas 08.221																1000	85					938	14	58					1000	73			938	16	59		
																850	1456	10	56	22	30	913	14	59					850	1455	9	49	20	25	741	-1	16
																700	3029	3		23	38	721	-2	08					700	3023	-4	45	22	31	619	-12	62
																500	5620	-20		23	50	704	0	65					500	5610	-18		22	70	534	-14	66
																400	7240	-32		23	72	405	-31						400	7230	-31		22	60	348	-39	
																300	9220	-44		23	90	254	-51						300	9210	-47		22	70	257	-54	
																250	10420	-52		23	90	202	-53						250	10390	-54		22	65	235	-56	
																200	11860	-42		23	88	186	-51						200	11830	-52		22	60	172	-49	
																150	13720	-53		22	78	150	-53						150	13700	-52		22	50	99	-58	
																100													100	16290	-58		22	45	87	-54	
70													70	18560	-58		22	38	70	-58																	
50													50																								
30													30																								
20													20																								
Palma de Mallorca / Bon Bonet 08.302																1000	100	16	20	22	04	1006	16	15					1000	102	19	57	23	06	1006	20	57
																850	1482	15	60	22	27	878	15	58					850	1492	15	68	24	19	966	17	57
																700	3099	6		23	52	768	11	67					700	3105	5	61	22	39	950	20	61
																500	5760	-14	57			628	1						500	5760	-15	57	22	84	776	11	76
																400	7420	-26	09			540	-10	60					400	7400	-27				634	-1	35
																300	9420	-43	44			378	-30						300	9410	-44				545	-9	59
																250	10620	-53				298	-44	45					250	10610	-52				492	-16	56
																200	12030	-63				204	-64						200	12020	-59				444	-20	73
																150						184	-62						150	13840	-56				298	-44	
																100													100	16380	-60				208	-61	
70													70						178	-55																	
50													50						100	-60																	
30													30																								
20													20																								
Santa Cruz de Tenerife 60.020																1000	129	19	56	26	08	1011	20	56					1000	120	20	56	36	04	1010	20	56
																850	1501	9	00	25	16	888	11	00					850	1494	9	00	29	10	863	10	00
																700	3107	6		25	30	851	9	00					700	3094	7		26	30	782	4	00
																500	5790	-11		25	55	800	10						500	5770	-9		26	70	768	10	
																400	7460	-23		25	65	761	10						400	7460	-21		25	70	712	8	
																300	9500	xx	xx	xx		618	0						300	9510	-38		26	70	443	-14	
																250	10720	-51		25	50	582	-1						250	10740	-48		27	80	248	-48	
																200	12130	-63		25	45	436	-19	56					200	12180	-59		27	90	156	-71	
																150	13880	-67		25	45	414	-71						150								
																100						302							100								
70													70																								
50													50																								
30													30																								
20													20																								

V I E N T O E N A L T I T U D																
Estación	Tipo de Sonda	Indicativo	dia/hora	Tierra dd ff	1.000m. dd ff	1.500m. dd ff	2.000m. dd ff	3.000m. dd ff	4.000m. dd ff	5.500m. dd ff	7.000m. dd ff	9.000m. dd ff	10.500m. dd ff	12.000m. dd ff	13.500m. dd ff	16.000m. dd ff

Table with columns for 'Estaciones', 'SYNOPS de 00 horas (T.M.G.)', and 'SYNOPS de 06 horas (T.M.G.)'. It lists meteorological data for various Spanish stations at 00 and 06 hours.

Table with columns for 'Estaciones', 'SYNOPS de 12 horas (T.M.G.)', and 'SYNOPS de 18 horas (T.M.G.)'. It lists meteorological data for various Spanish stations at 12 and 18 hours.