



MINISTERIO DEL AIRE

Boletín diario del Servicio Meteorológico Nacional

AÑO XX

2ª Epoca

MADRID VIERNES 28 DE MAYO DE 1971

Núm. 148

CENTRO DE ANALISIS Y PREDICCIÓN (Ciudad Universitaria) - APARTADO 285 - MADRID - Teléf 2 44 35 00

ESTACIONES	TEMPERATURA		PRECIPITACION		Horas de sol	ESTACIONES	TEMPERATURA		PRECIPITACION		Horas de sol	ESTACIONES	TEMPERATURA		PRECIPITACION		Horas de sol	TEMPERATURAS EXTREMAS (De las capitales Peninsulares)	
	Máx.	Mín.	Noche	Día			Máx.	Mín.	Noche	Día			Máx.	Mín.	Noche	Día			Máx.
La Coruña	15	11	3	1p	0.0	Navacerrada (*)	4	1	4	4	0.3	Castellón	25					MAXIMA: 26° en Alicante, Málaga y Murcia. MINIMA: 6° en Avila, Ciudad Real, Gerona, Soria y Teruel.	
Monteventoso	13	9	1			Madrid/Barajas	19	9			4.5	Valencia (A)	26	13			4.8		
Bares						Madrid	18	10			6.5	Valencia	25						
Lugo (P.Centro)	15	8	2	1p	0.0	Madrid/C.Vientos	18	9			6.5	Alicante (A)	26	14			13.1		
Santiago (A)	X	9	4	3	0.0	Getafe	18	8			7.4	Alicante	26	15			8.8		
Pontevedra	19	14	3		0.0	Guadalajara	20	8				Aitana	13	2	1				
Vigo (A)	13	10	7	3		Toledo	18	9			5.6	Murcia/Alcant	26	10			11.9		
Vigo	15	11	9	2		Cuenca	14	8			2.7	Murcia	26	13			11.3		
Orense						Molina de Arag ^m	16	6		1p	0.3	Castillo Galeras	18	15		1p			
Ponferrada	17	10	1	2		Ciudad Real	19	6			0.0	San Javier	25	10			4.5		
						Albacete (A)	18	9			6.2							OBSERVACIONES DE MADRID (Parque del Retiro)	
						Cáceres	18	8											TEMPERATURAS Máx. 17,8 a 16,30 h. Mín. 9,8 a 6,00 h. a 1 h. 11,1 a 13 h. 16,4 a 7 h. 10,8 a 18 h. 16,4
Asturias (A)		10				Badajoz (A)	19	9			5.1	Sevilla (A)	22	10			10.0		
Gijón	15	10	6		2.5	Vitoria (A)	14	9	2			Córdoba (A)	X	10			6.8		
Santander (A)	16			1		Logroño	17	10	4		4.7	Jaén	21	8					
Santander	16	10	12	2	2.3	Logroño (A)	16	10	4	1p	4.4	Granada (A)	18	9			6.2		
Bilbao (A)	15	10	11	1	1.4	Pamplona	13	9	3	1p	3.0	Huelva	20	12			10.0		
S.Sebastián/Ig ^{ps}	12	9	26	1p	0.0	Huesca/Monfl ^{ps}	17	9			9.0	Jerez de la F. ^{sa} (A)	20	10			12.2		
S.Sebastián (A)	15	13	23	1	0.0	Candanchú (*)	3	0	6			Cádiz	18	15			8.3		
						Veruela						San Fernando	20	14			11.8		
						Daroca	14	10	1p	1	2.0	Tarifa	19	12			13.0		
						Zaragoza (A)	19	9	1	1	9.7	Málaga (A)	26	13			8.0		
						Zaragoza	19	12	2	1p		Almería (A)	23						
						Calamocha		6			3.8							PRESIONES Máx. 705,0 mm. a 15,00 h. Mín. 703,7 mm. a 18,00 h. a 1 h. 704,4 a 13 h. 704,9 a 7 h. 704,6 a 18 h. 704,2	
León (A)	17	7		1p	6.3	Teruel	17	6	1	1		Palma de M. ^{ca} (A)	22	9			12.0		
Zamora	18	10			2.5						Mahón (A)	21	12		1p	10.2			
Palencia	16	9			7.1						Ibiza (A)	21	15			3.2			
Burgos (A)	X	7		1p	3.2						S. ^{ca} de la Palma (A)	20	15			4.2			
Burgos	17	8		1p	4.5						Izaña (*)	12							
Valladolid (A)	16	8			7.2	Lérida	20	11			6.6	S. ^{ca} de Tenerife (A)	16	11			3.0		
Valladolid	17	10		1p	9.0	Montseny (*)	6			8		S. ^{ca} de Tenerife	22	17			3.1		
Soria	16	6		1p	6.2	Gerona (A)	18	6		6		Las Palmas (A)	22	16			8.4		
Salamanca (A)	16	9		1p	3.4	La Molina (*)	9					Fuerteventura (A)	23	15			1.0		
Avila	13	6		1p	3.1	Barcelona	18	13	1p		10.9	Lanzarote (A)	22	15			11.0		
Segovia	14	7		1	0.6	Barcelona (A)	19	10			9.1	Ceuta	20						
						Reus (A)	22	11			8.5	Melilla	21	13			12.0		
						Tarragona	22	11			7.3	V.Cisneros (A)	23	17			12.0		
						Tortosa	22	13			5.8								

INFORMACION GENERAL DE LAS ULTIMAS 24 HORAS (DE 19 HORAS DE AYER A 19 HORAS DE HOY, HORA OFICIAL).

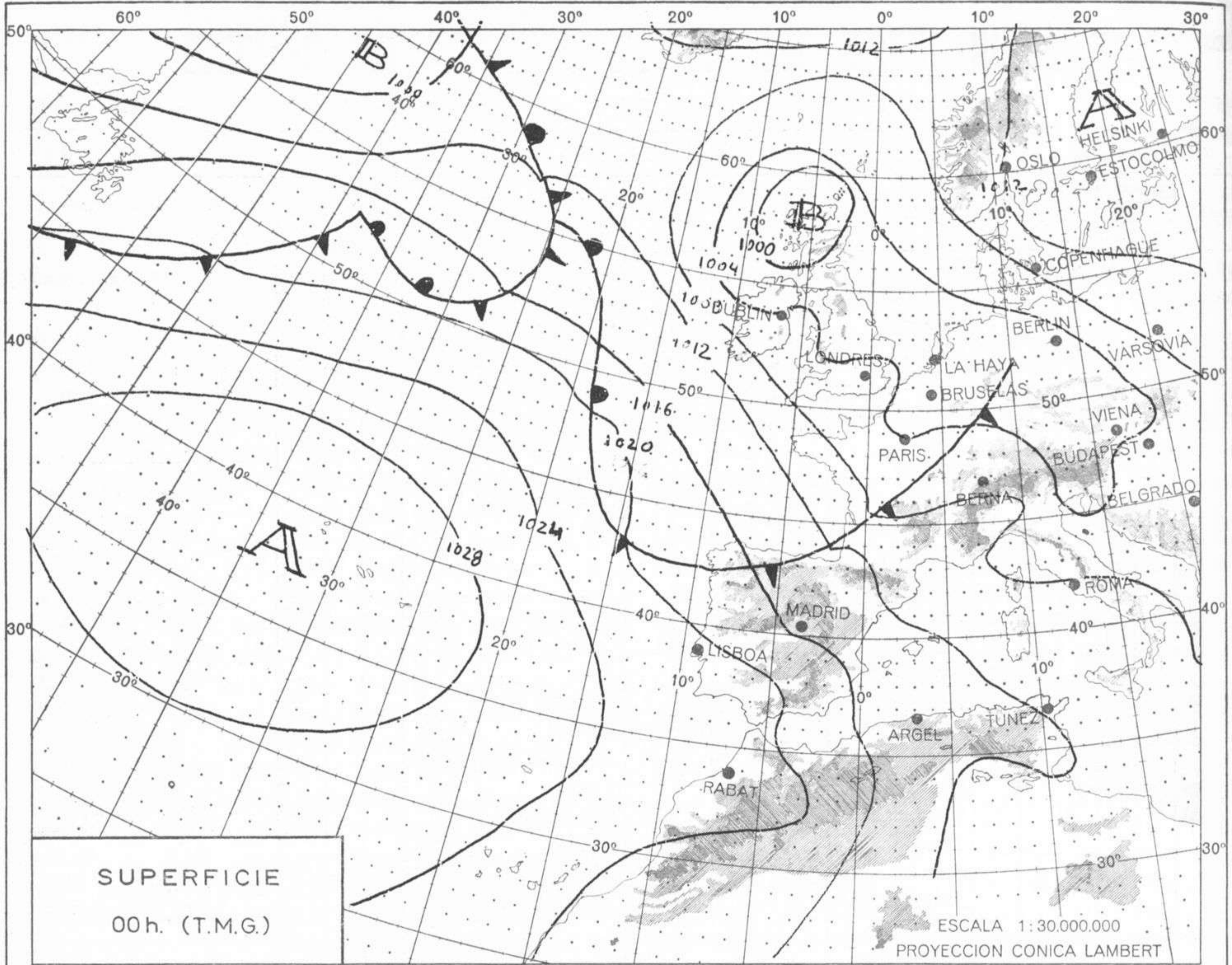
En la noche pasada se registraron precipitaciones en Galicia, Cantábrico, Aragón, cabecera del Ebro, sistema Central, Pirineos y aisladamente en el Duero y Cataluña. Durante el día han disminuido de intensidad y se han reducido gradualmente las áreas de lluvia, limitándose a puntos de Galicia, Cantábrico, Duero, sistema Central, cabecera del Ebro y muy aisladamente en Aragón, Cataluña Menorca.

PREDICCIÓN PARA EL SABADO DIA 29.

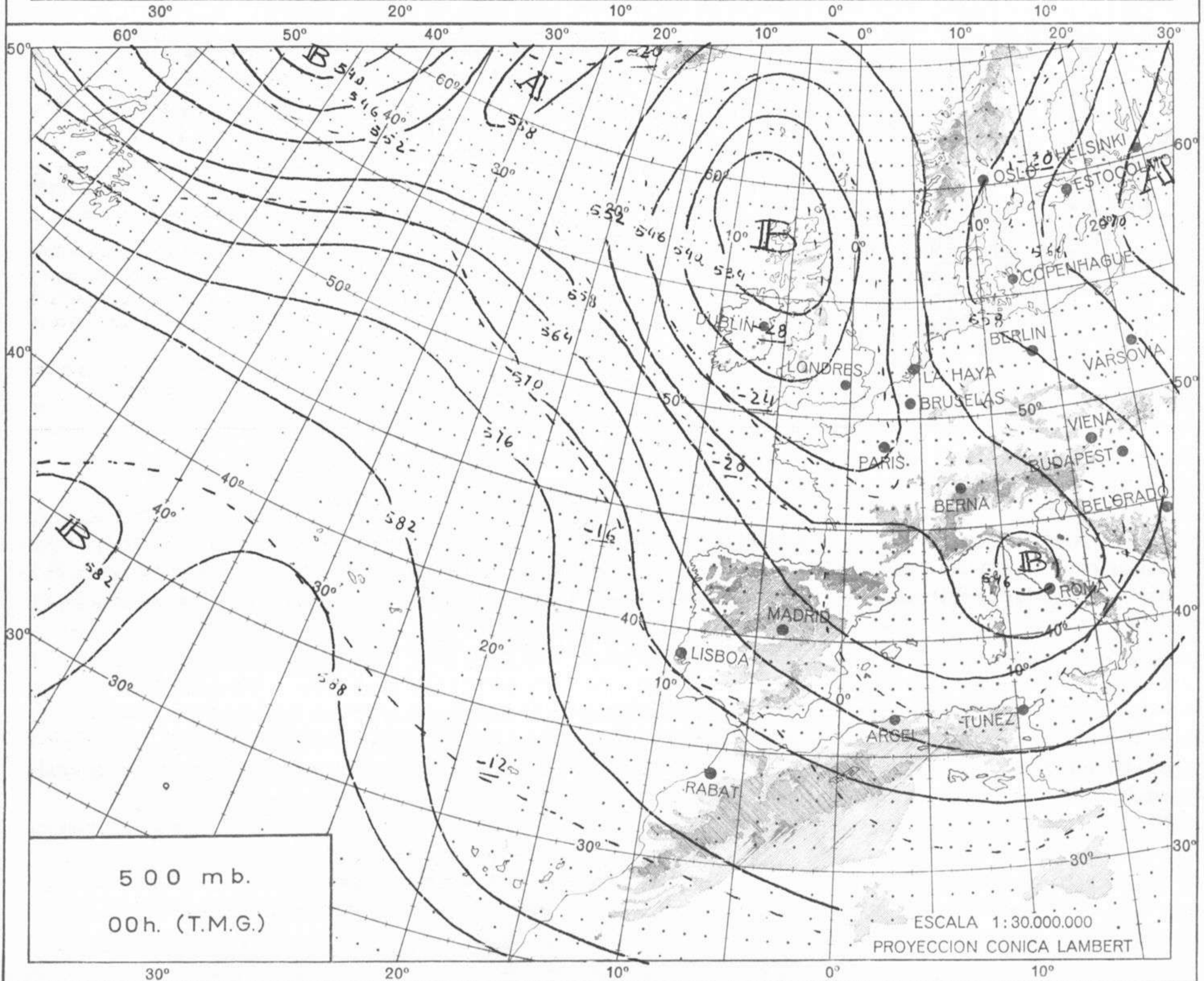
Cielo muy nuboso con chubascos dispersos en Galicia, Cantábrico, alto Ebro, Pirineos, norte de Cataluña y Baleares. Cielo parcialmente nuboso con grades claros en las dos Castillas, León, cuenca media y baja del Ebro. En el sistema Central habrá algún chubasco aislado. Buen tiempo en general en Andalucía, Extremadura, Levante y Canarias. Moderado aumento de las temperaturas. Soplarán vientos de Poniente en el tercio septentrional peninsular.

PREDICCIÓN DE LA ZONA CENTRO PARA EL SABADO Y DOMINGO DIAS 29 y 30.

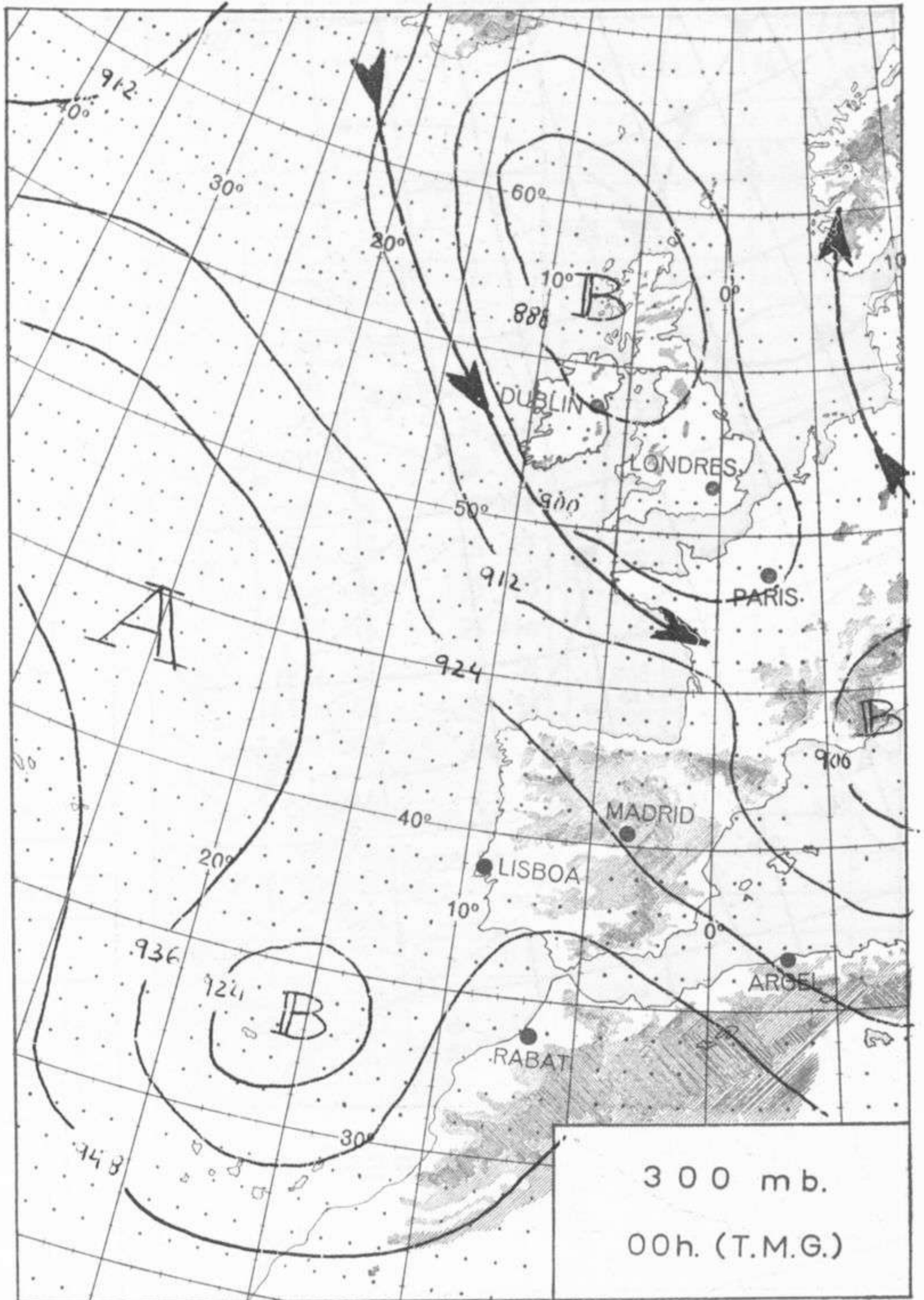
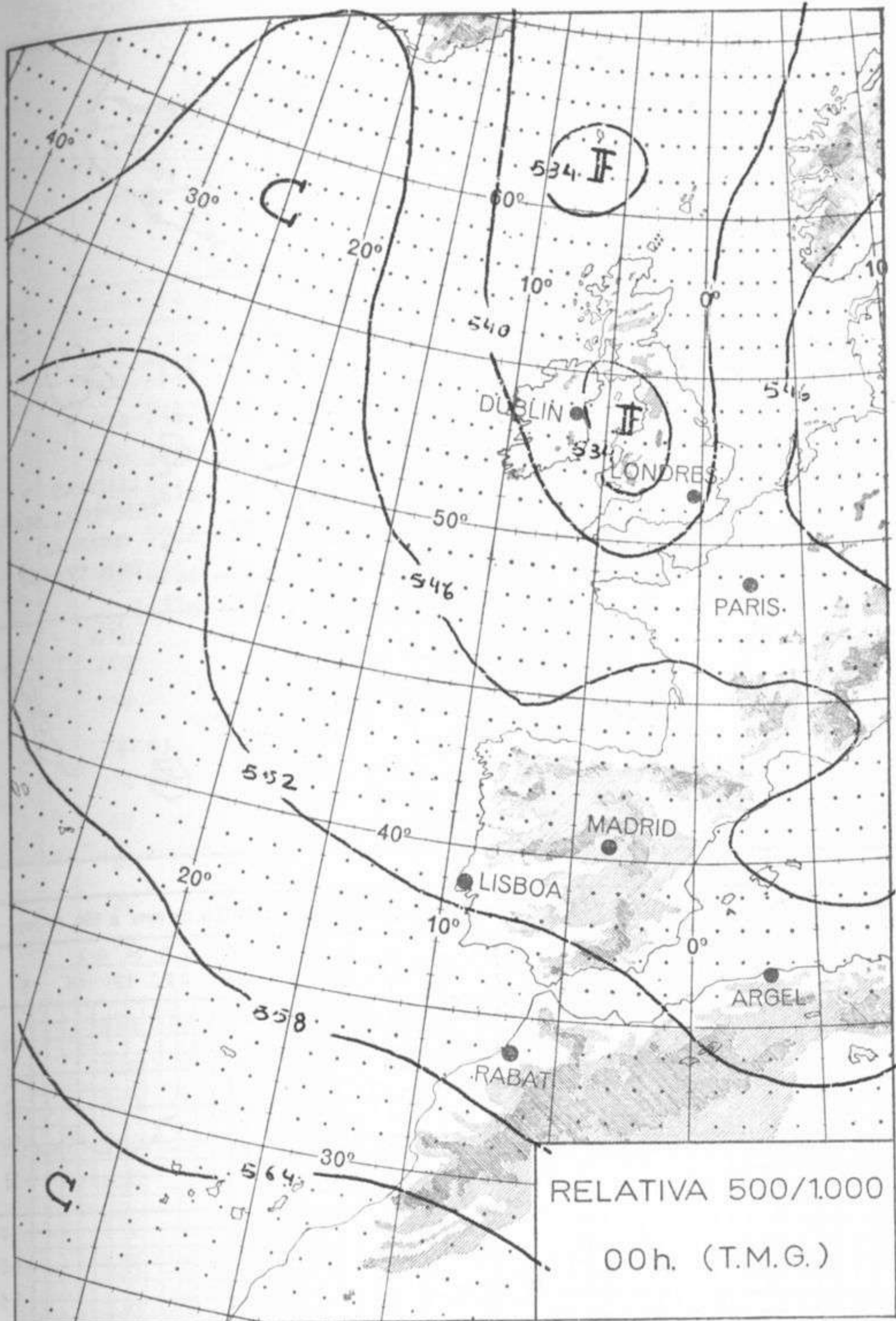
SABADO.- Cielo algo nuboso y temperaturas aumentado gradualmente. En la sierra cielo parcialmente nuboso con riesgo de algún chubasco débil. DOMINGO.- Continuará la mejoría del tiempo. Nubosidad de evolución diurna algo más acusada en la sierra. Continuará el aumento de las temperaturas.



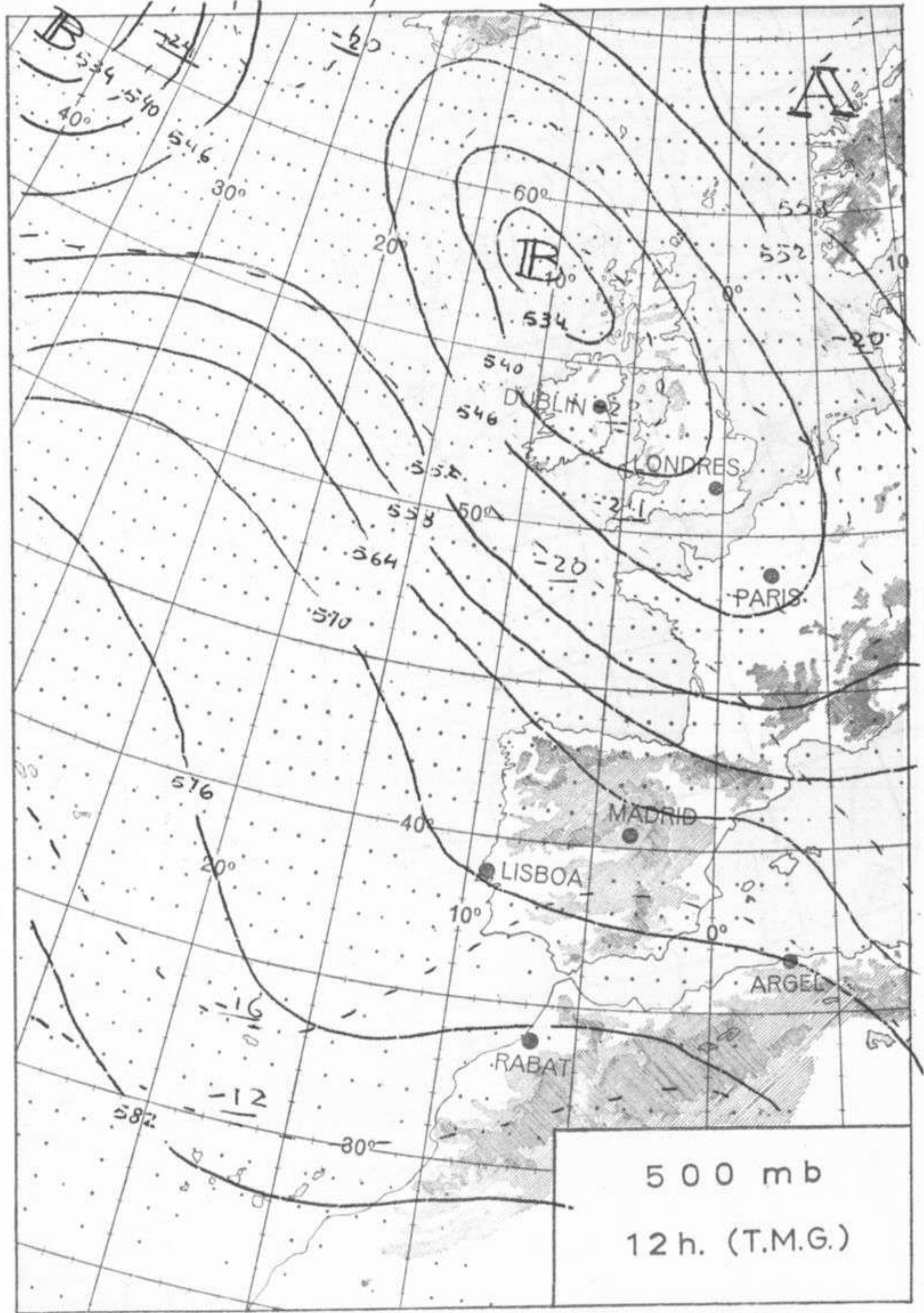
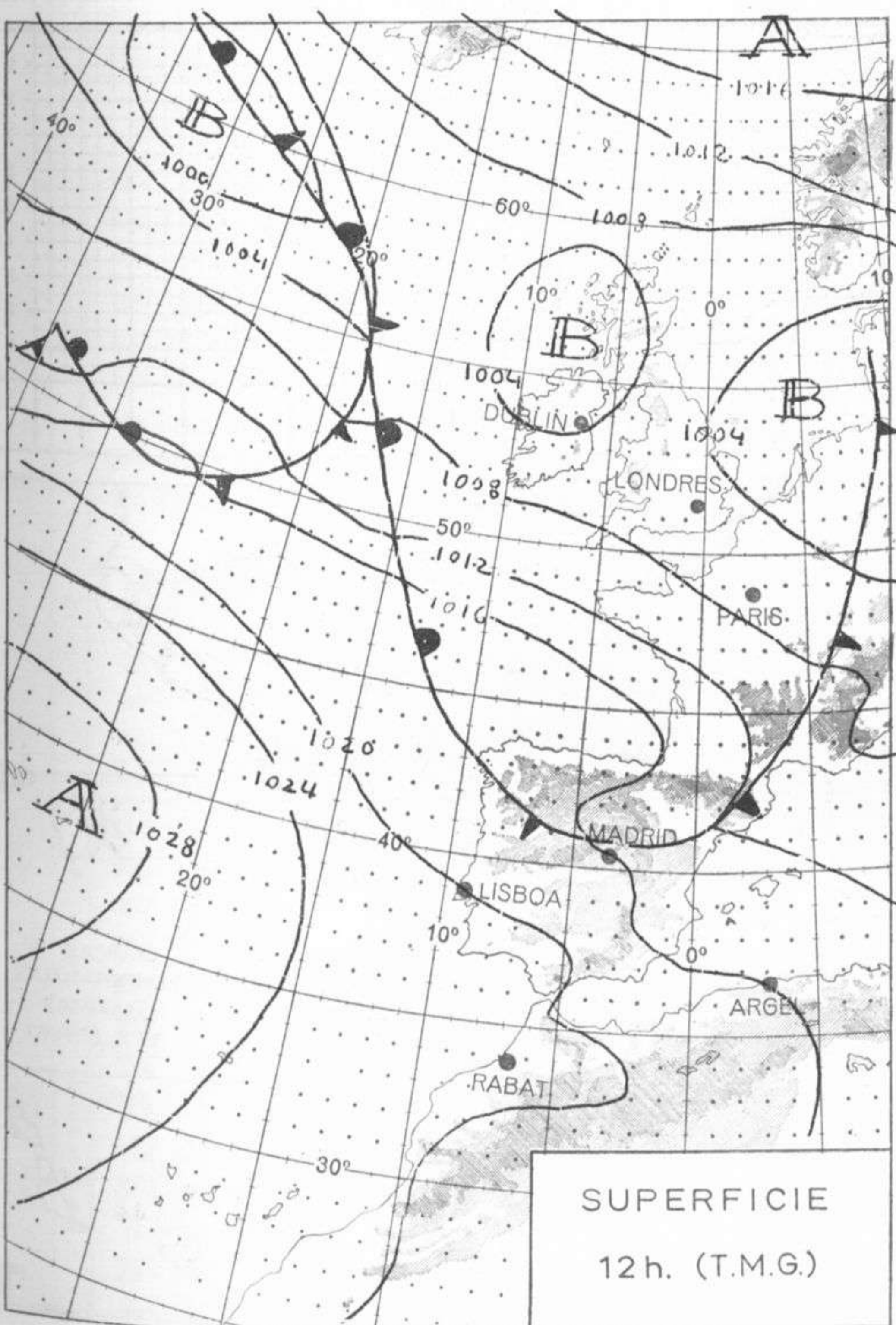
mm.
800
790
780
770
760
750
740
730
720
710
700

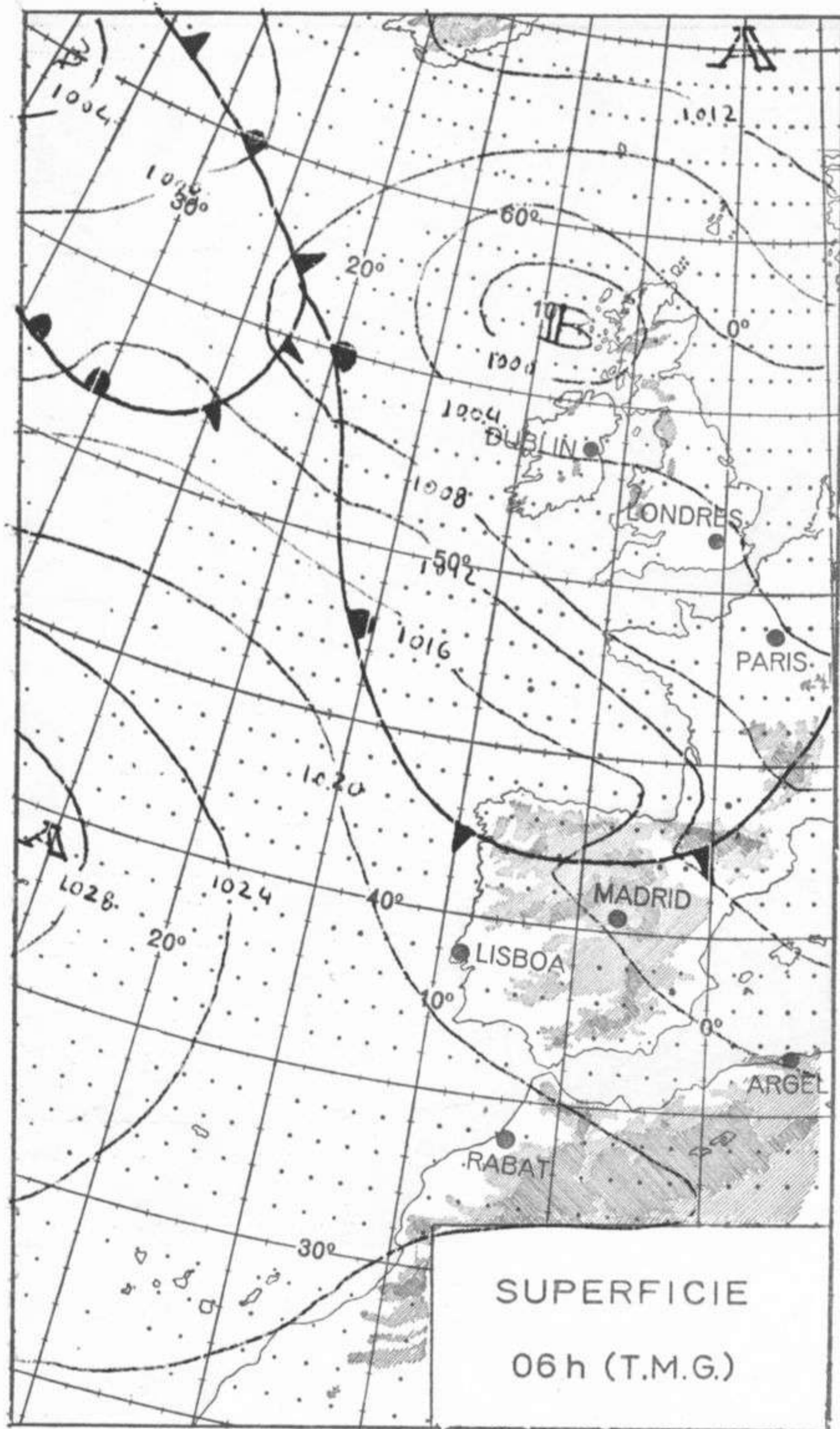


m/s.
60
50
40
30
20
10
0



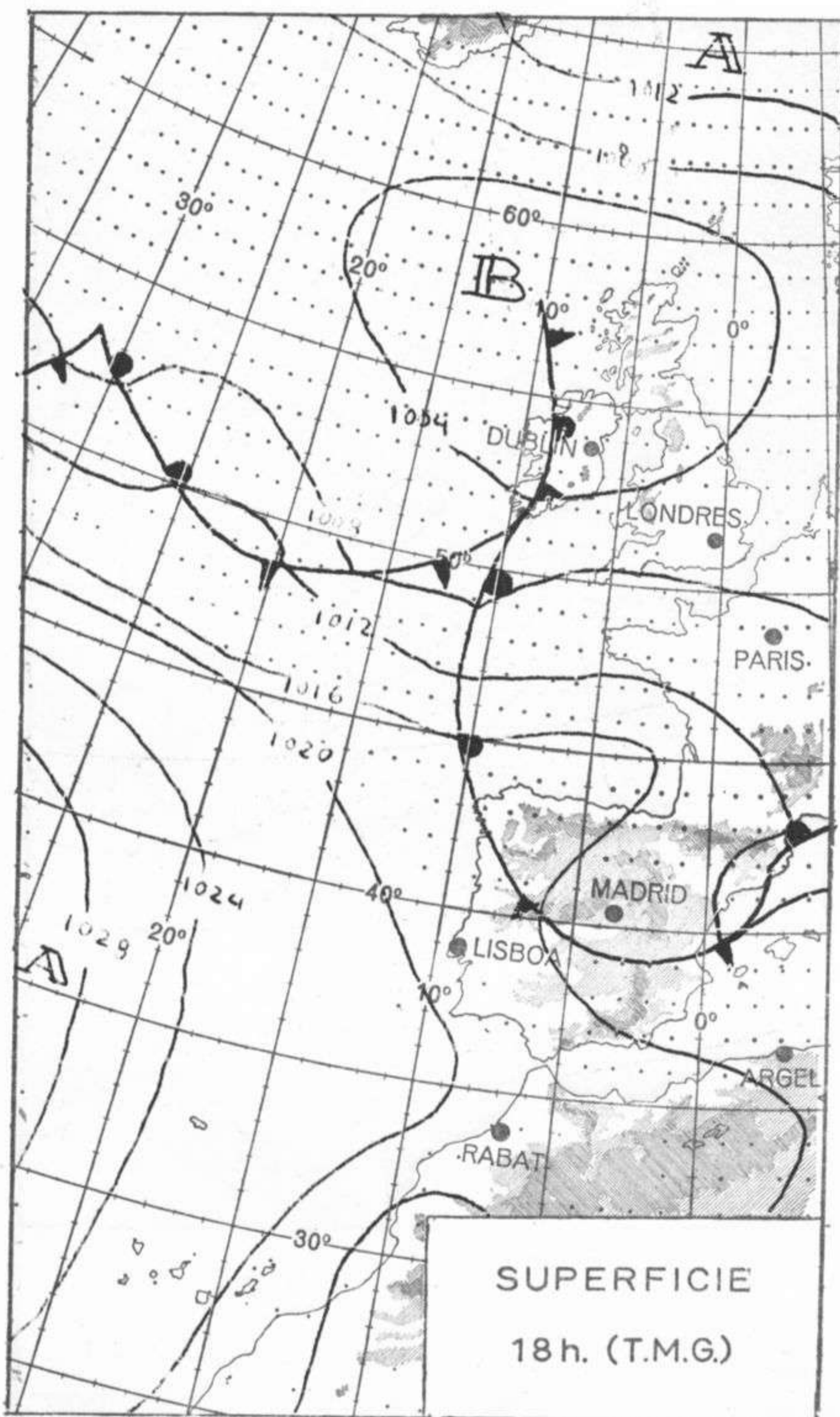
ALTITUDES > 2000 2000 1000 500 0 Mts.



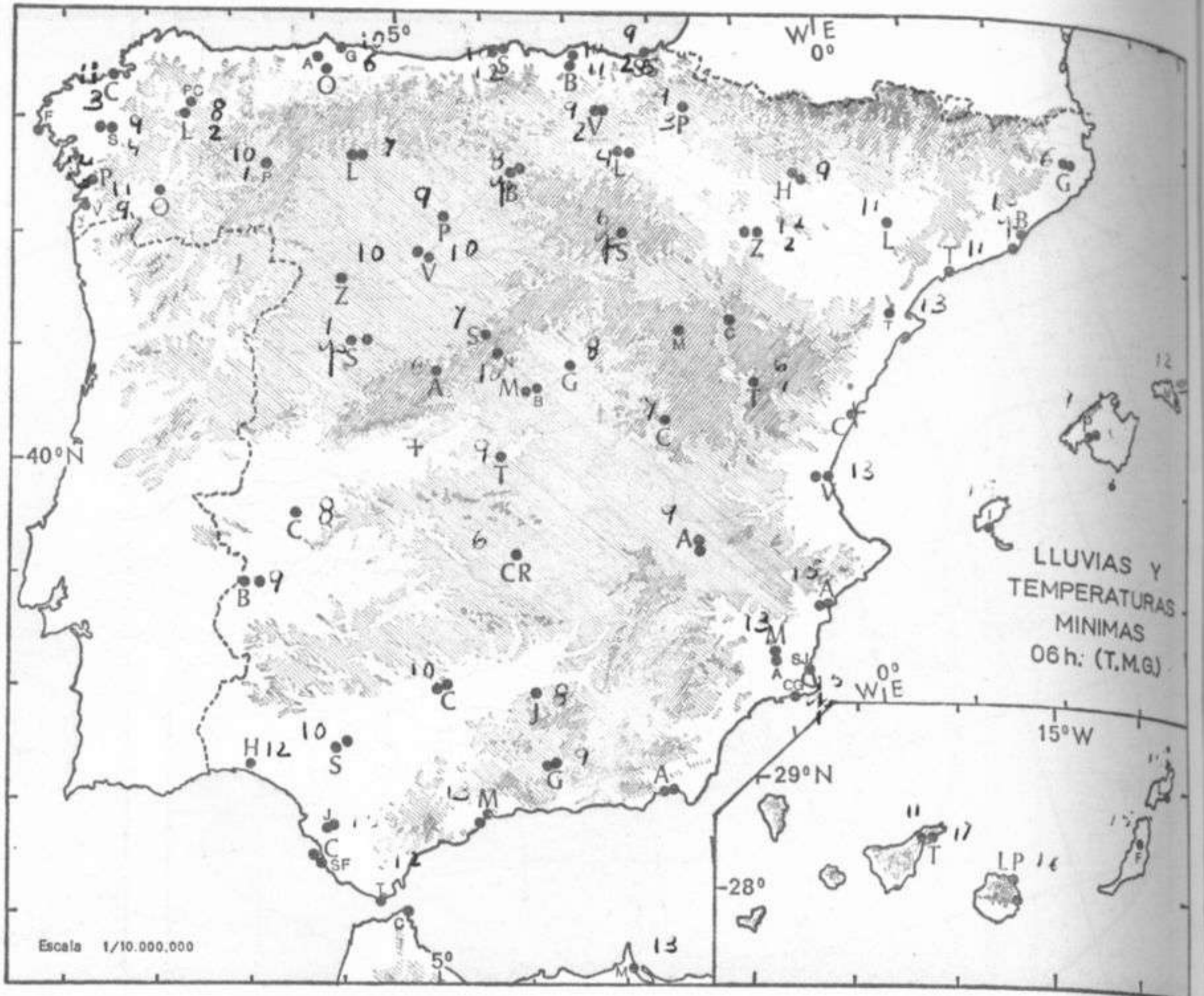


ALTITUDES mts. ■ >2000 2000 1000 500 0

SUPERFICIE
06 h (T.M.G.)

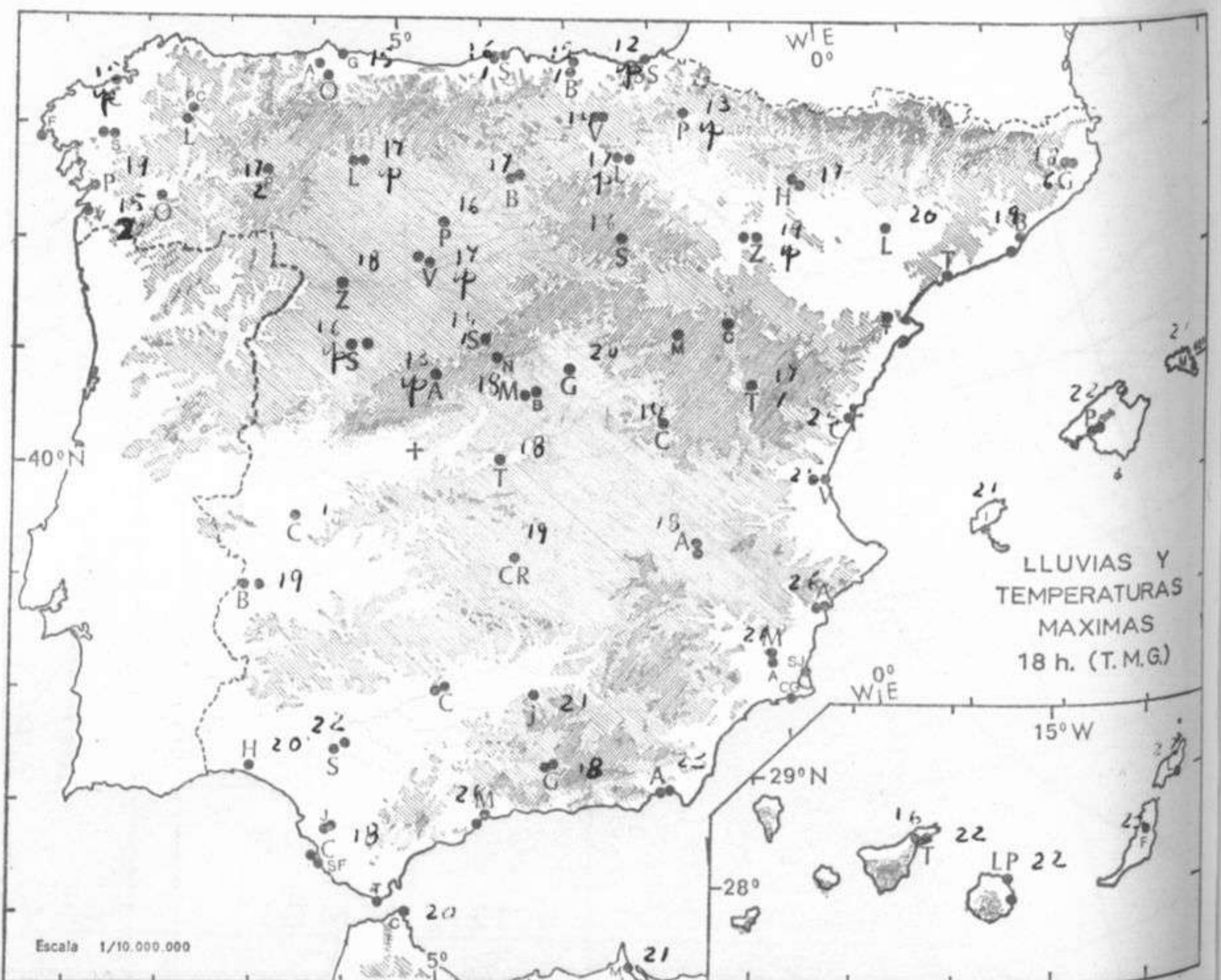
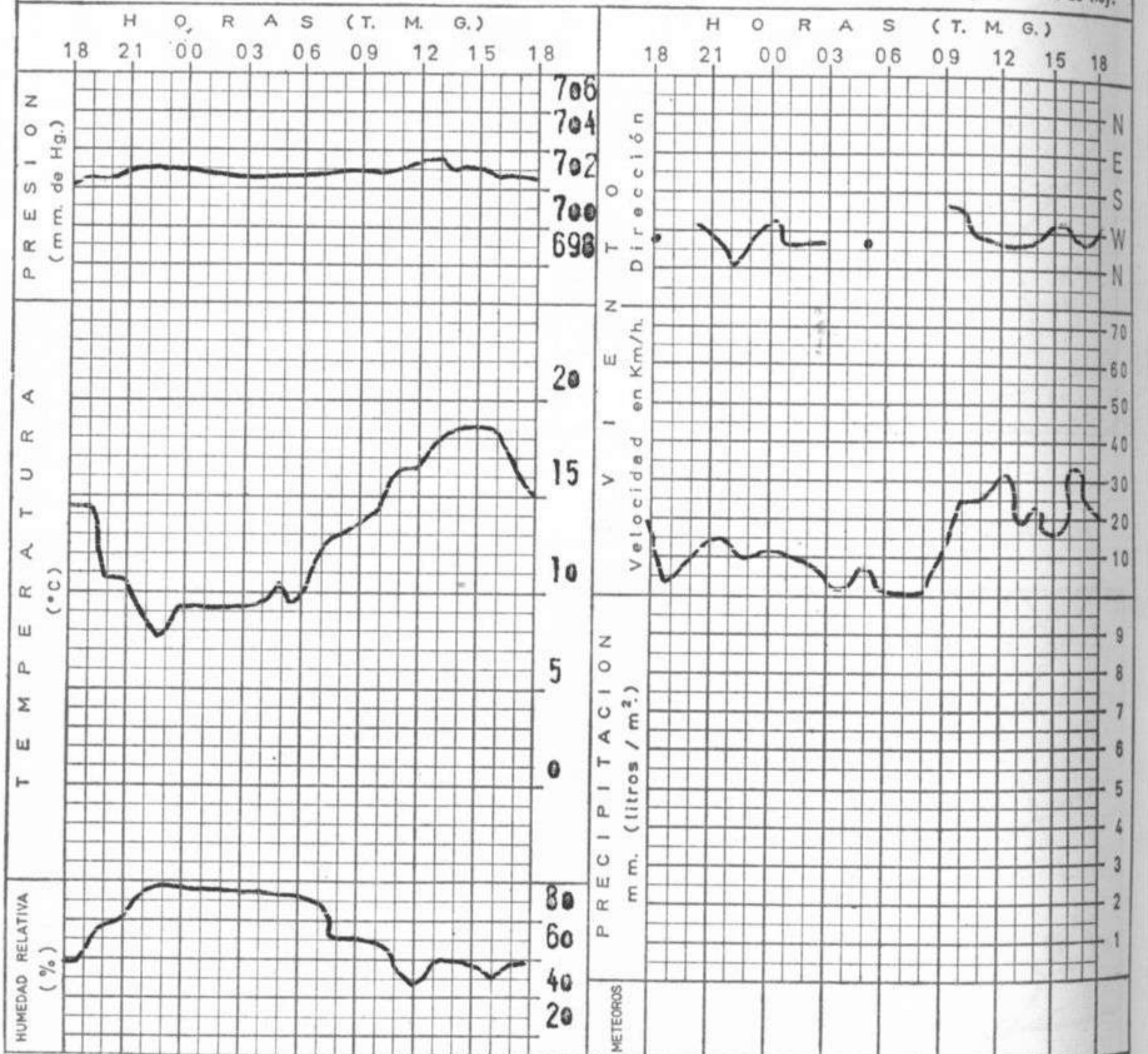


SUPERFICIE
18 h (T.M.G.)



LLUVIAS Y TEMPERATURAS MINIMAS 06h. (T.M.G.)

METEOROGRAMA EN EL CENTRO DE ANALISIS Y PREDICCIÓN (CIUDAD UNIVERSITARIA) de 18h. de ayer a 18h. de hoy.



LLUVIAS Y TEMPERATURAS MAXIMAS 18 h. (T.M.G.)

INFORMACION SINOPTICA DE ESPAÑA

Table with 4 columns: SYNOPSIS de 00 h.(T.M.G.), SYNOPSIS de 06 h.(T.M.G.), SYNOPSIS de 12 h.(T.M.G.), and SYNOPSIS de 18 h.(T.M.G.). Each cell contains meteorological data in a specific 10-character code format.