



BOLETIN METEOROLOGICO DIARIO

MADRID, SABADO 1 de AGOSTO de 1992 Núm. 214

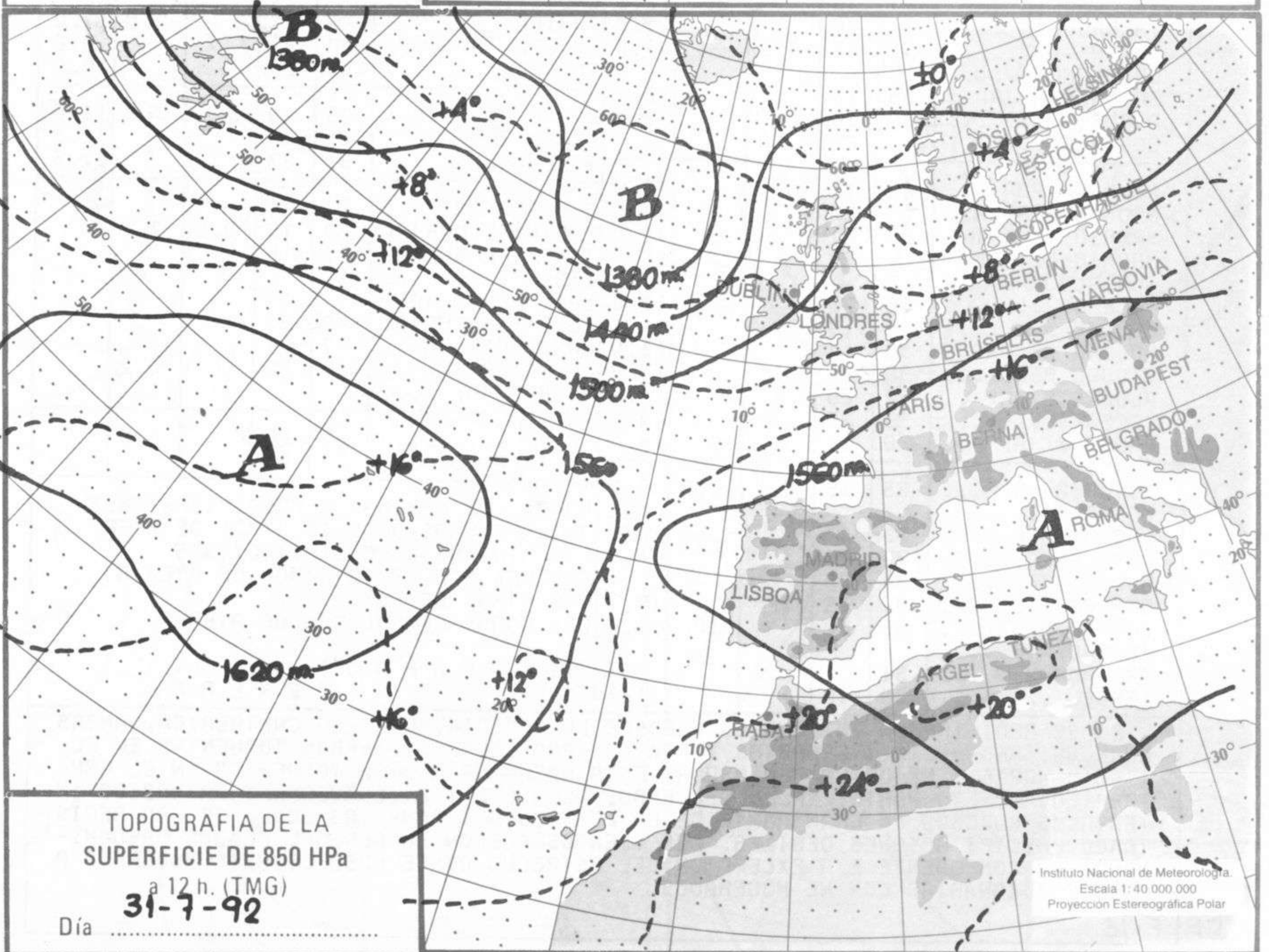
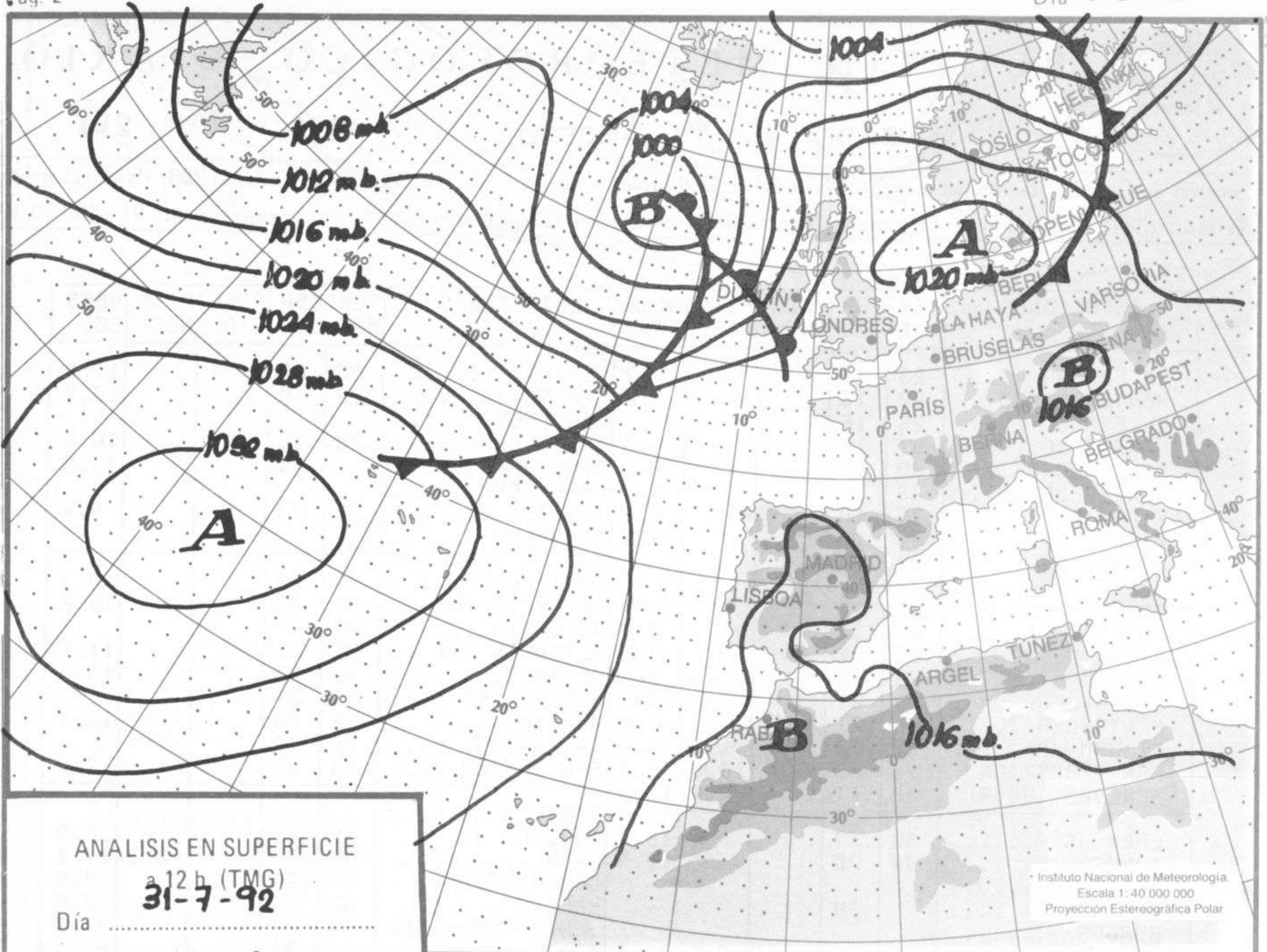
Sección de Documentación del Instituto Nacional de Meteorología. Ciudad Universitaria. Apdo. Correos, 285. Madrid (España)  
 Telfno.:(341) 91-581 96 30. Fonometeo Madrid (información local zona Centro): 094. Fonometeo España: 91 - 532 69 40.

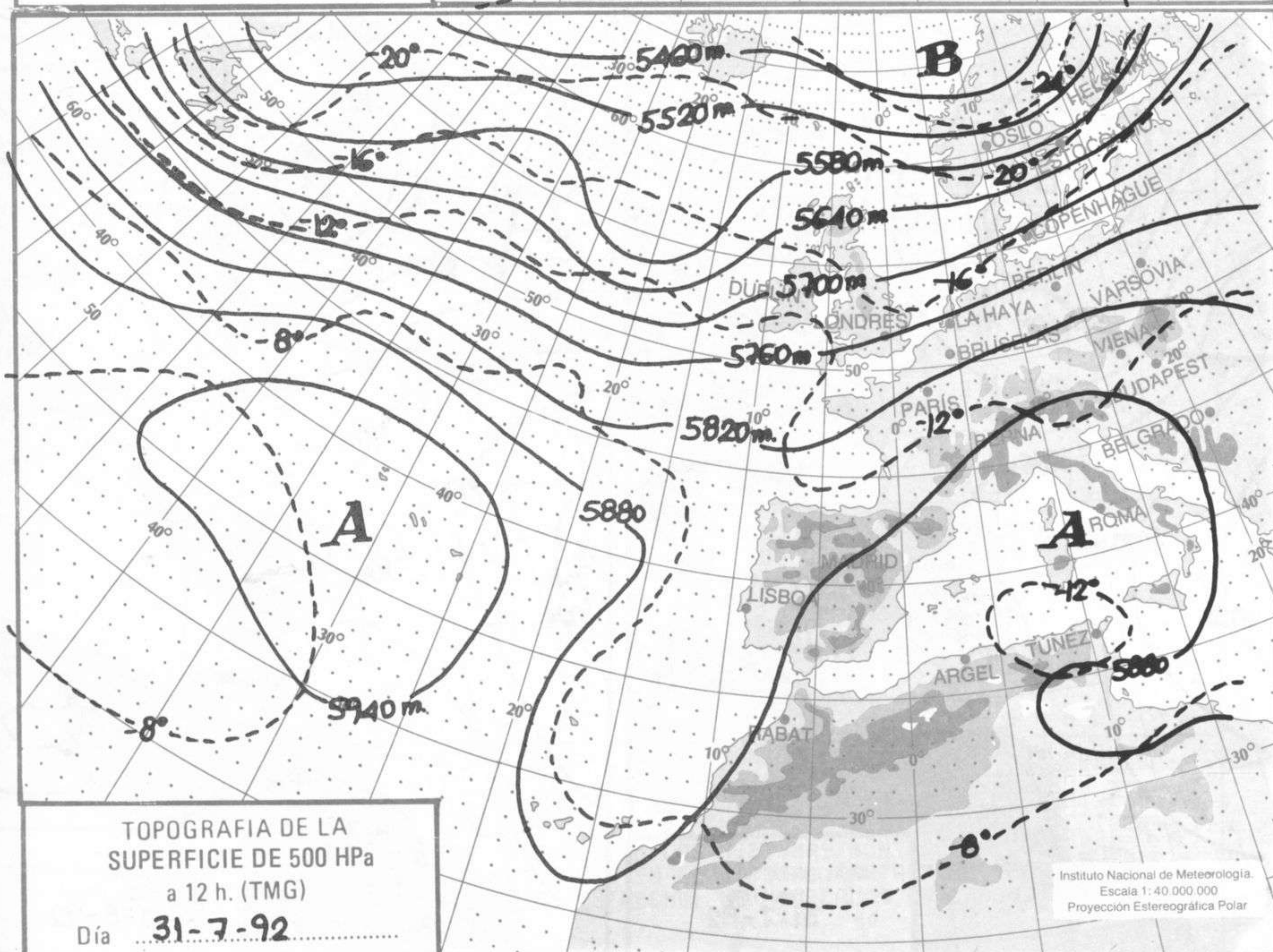
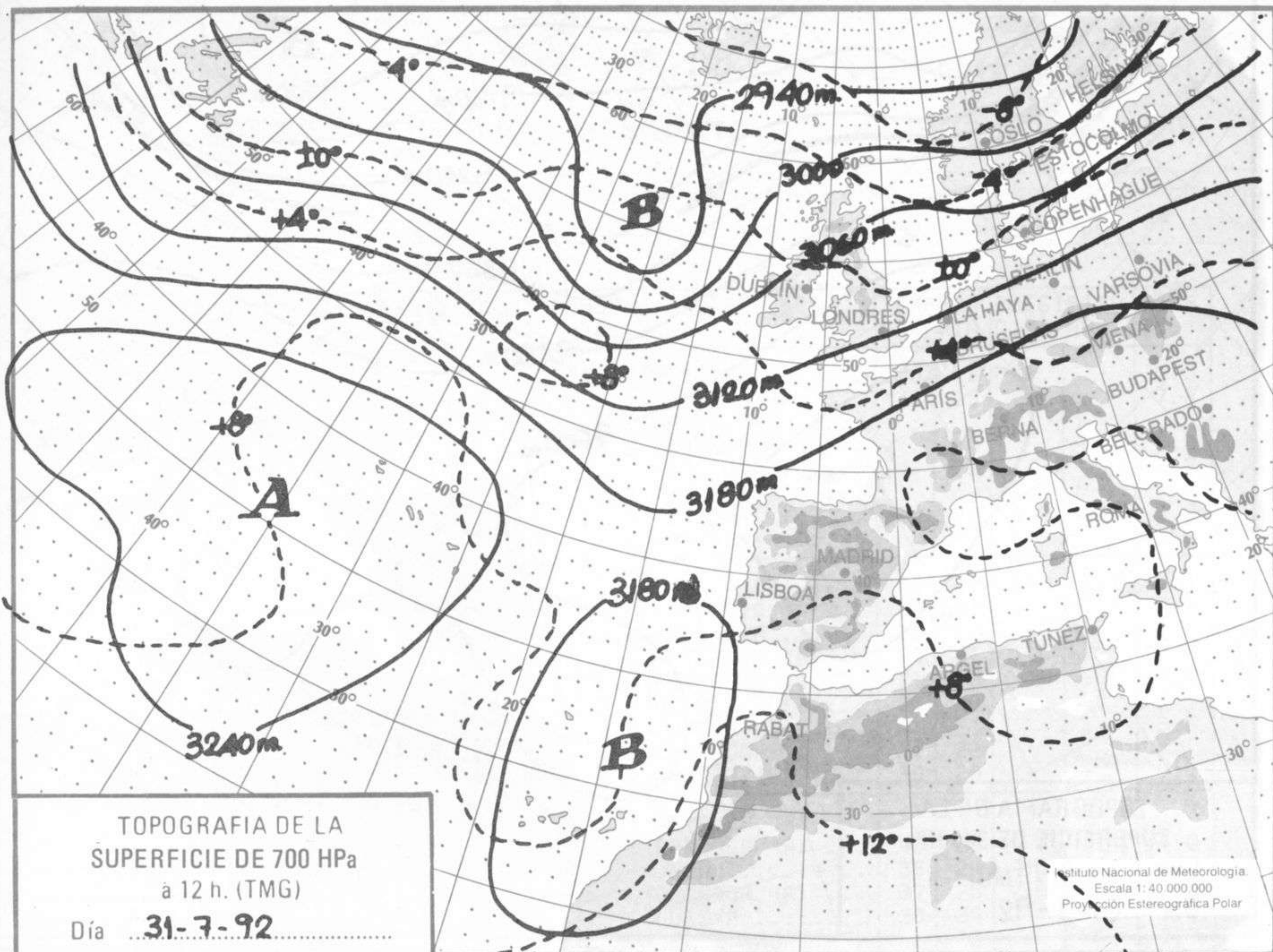
ESTACIONES	TEMPERA MAX MIN	PRECIPITA DIA NOC	HORS SOL	ESTACIONES	TEMPERA MAX MIN	PRECIPITA DIA NOC	HORS SOL
LA CORUÑA	23 18		0.7	LERIDA	36 20		11.2
MONTEVENTOSO	22 15		1.2	GERONA (A)	29 19		10.4
EL FERROL	26 16			BARCELONA			
LUGO (P.C.)	31 16		4.3	BARCELONA (A)	28 19		10.4
SANTIAGO DE C.	30 17		5.8	REUS (A)		20	10.9
PONTEVEDRA	29 16		4.9	TARRAGONA			
VIGO (A)	29 16		6.2	TORTOSA	32 23		8.4
VIGO	26 18		6.6	MONTSENY			
ORENSE	34 17			CASTELLON	30 23		9.7
PONFERRADA	33			VALENCIA (A)	31 23		10.2
AVILES (A)	24 19		8.6	VALENCIA	30		
GIJON	25 20		7.4	ALICANTE (A)	31 21		11.6
OVIEDO	29 18		8.8	ALICANTE	31 22		10.2
SANTANDER (A)	27 21		7.1	MURCIA (A)	33 21		
SANTANDER	26 21		6.0	MURCIA	34 23		11.7
BILBAO (A)	33 19	6.0	8.2	CARTAGENA	29 22		
SAN SEBASTIAN	33 20		11.1	SAN JAVIER	29 24		7.0
S. SEBASTIAN (A)	32 21		5.0				
LEON (A)	30 17		13.2	SEVILLA (A)			
ZAMORA	34 20		10.5	CORDOBA (A)	38 23		10.9
PALENCIA				JAEN	35 23	0.2	11.1
BURGOS (A)				GRANADA (A)	37 21		9.8
BURGOS				HUELVA	32 22		7.8
VALLADOLID (A)	33 18		0.2	JEREZ FRONT (A)	34 22		7.3
VALLADOLID				CADIZ			
SORIA	31 16	0.5	9.8	TARIFA	25 21	4.0	7.0
SALAMANCA				MALAGA (A)	30 25		9.2
SALAMANCA (A)	33 18		10.5	ALMERIA (A)	35 25		10.0
AVILA	30 15		12.4				
SEGOVIA				PALMA DE M. (A)	35 19		11.8
				MAHON (A)	31 23		12.5
				IBIZA (A)	31 23		11.6
NAVACERRADA	24 15		12.0				
MADRID/BARAJAS	35 20		10.5	S.C. TENERIFE	27 21		
MADRID (C.UNIV)	33 21			TENERIFE NOR (A)	20 15	0.2	7.0
MADRID (RETIRO)				TENERIFE SUR (A)	27 18		
GUADALAJARA				IZAÑA	17		
TOLEDO	36 25		11.8	LAS PALMAS (A)			
CUENCA	34 19		11.1	FUERTEVENTURA (A)	26 21		
MOLINA DE ARA.	30 14		11.4	LANZAROTE (A)	27 21		
CIUDAD REAL	36 24		11.5	LA PALMA (A)	25 20	0.2	
ALBACETE (A)	34 20		10.7	HIERRO (A)			
CACERES	36 23		11.7				
BADAJOS (A)	36 10		11.0	CEUTA	25 20		4.0
				MELILLA	29 23		
VITORIA (A)	33 15	0.4	5.0				
LOGROÑO			8.2				
LOGROÑO (A)	36 17		10.3				
PAMPLONA	34 20		11.8				
HUESCA (A)	34 20						
DAROCA	32 19	IP	10.7				
ZARAGOZA (A)	36 22		IP				
ZARAGOZA							
CALAMOCHA	31						
TERUEL	33 16		11.5				

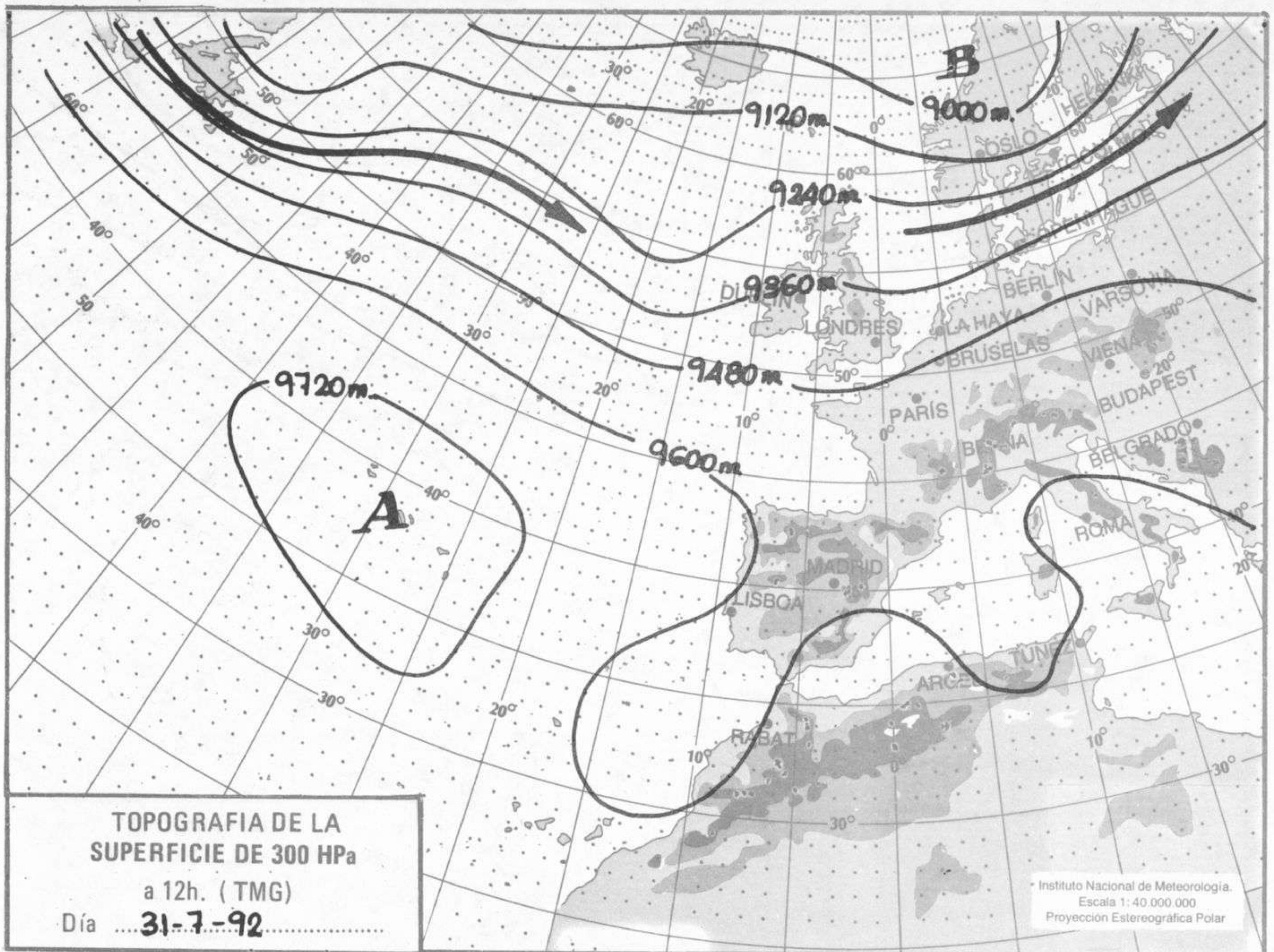
NOTA: LAS MAXIMAS Y PRECIPITACIONES (DIA) SON DE 06 A 18 (TMG) DE AYER LAS MINIMAS Y PRECIPITACIONES (NOCHE) SON DE 18 (TMG) DE AYER A 06 (TMG) DE HOY. LAS HORAS DE SOL SON DE AYER.

INFORMACION GENERAL

AYER SE REGISTRARON INTERVALOS NUBOSOS EN GALICIA, CORNISA CANTABRICA, AMBAS MESETAS, ANDALUCIA Y CANARIAS Y POR LA TARDE SE REGISTRARON TORMENTAS EN EL TERCIO NORTE Y NE DE LA PENINSULA; ESTA NOCHE HA HABIDO TORMENTAS EN EL CANTABRICO, MESETA NORTE, VALLE DEL Ebro, ALBACETE Y EL ESTRECHO Y HA HABIDO INTERVALOS NUBOSOS EN GRAN PARTE DE LA PENINSULA Y CANARIAS DONDE SE HAN REGISTRADO PRECIPITACIONES DEBILES. LOS VIENTOS FUERON EN GENERAL FLOJOS PREDOMINANDO LA COMPONENTE E A EXCEPCION DEL ESTRECHO DONDE HUBO LEVANTE MODERADO A FUERTE Y CANARIAS CON NE MODERADOS.





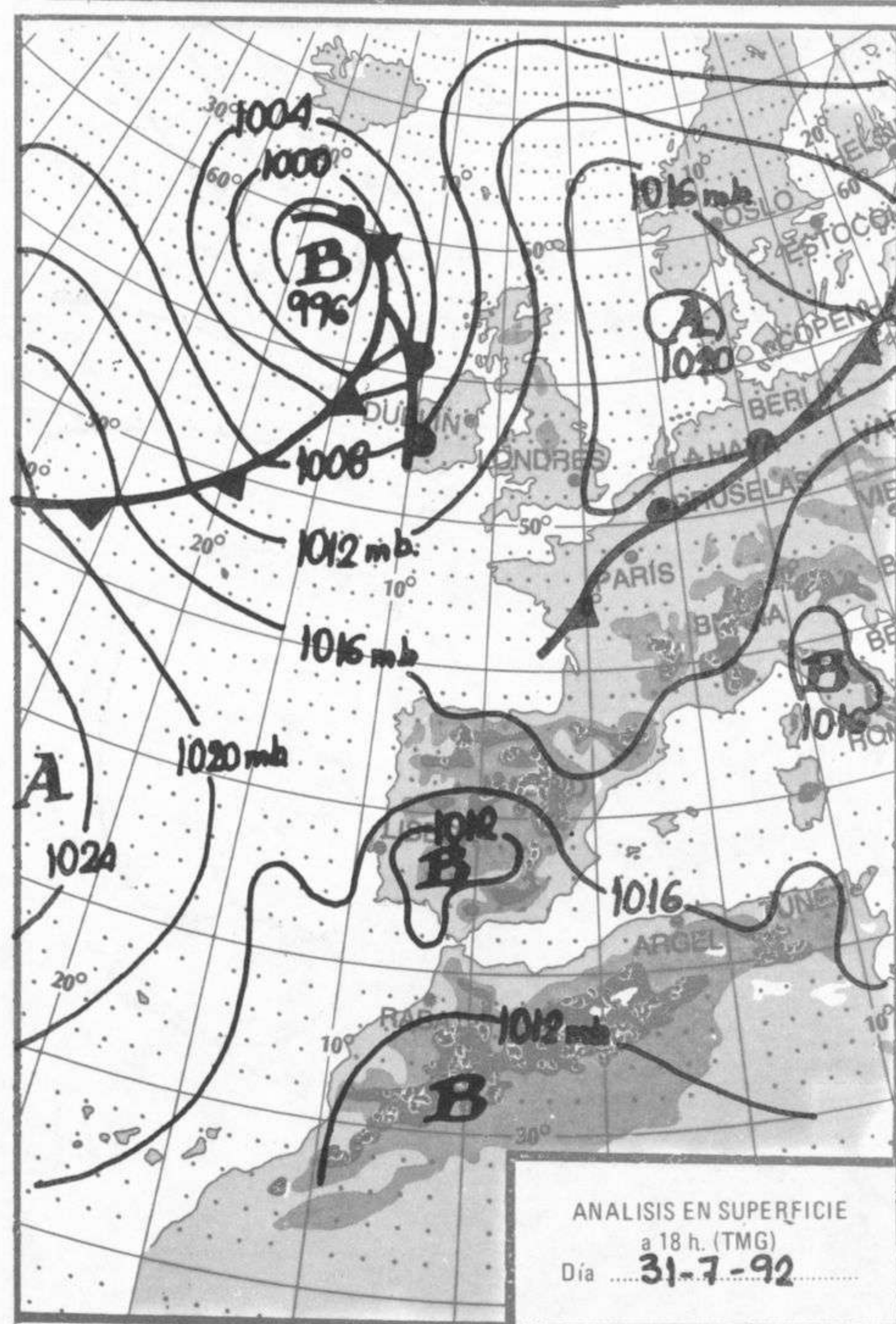


**TOPOGRAFIA DE LA SUPERFICIE DE 300 HPa**

a 12h. (TMG)

Día ... **31-7-92** .....

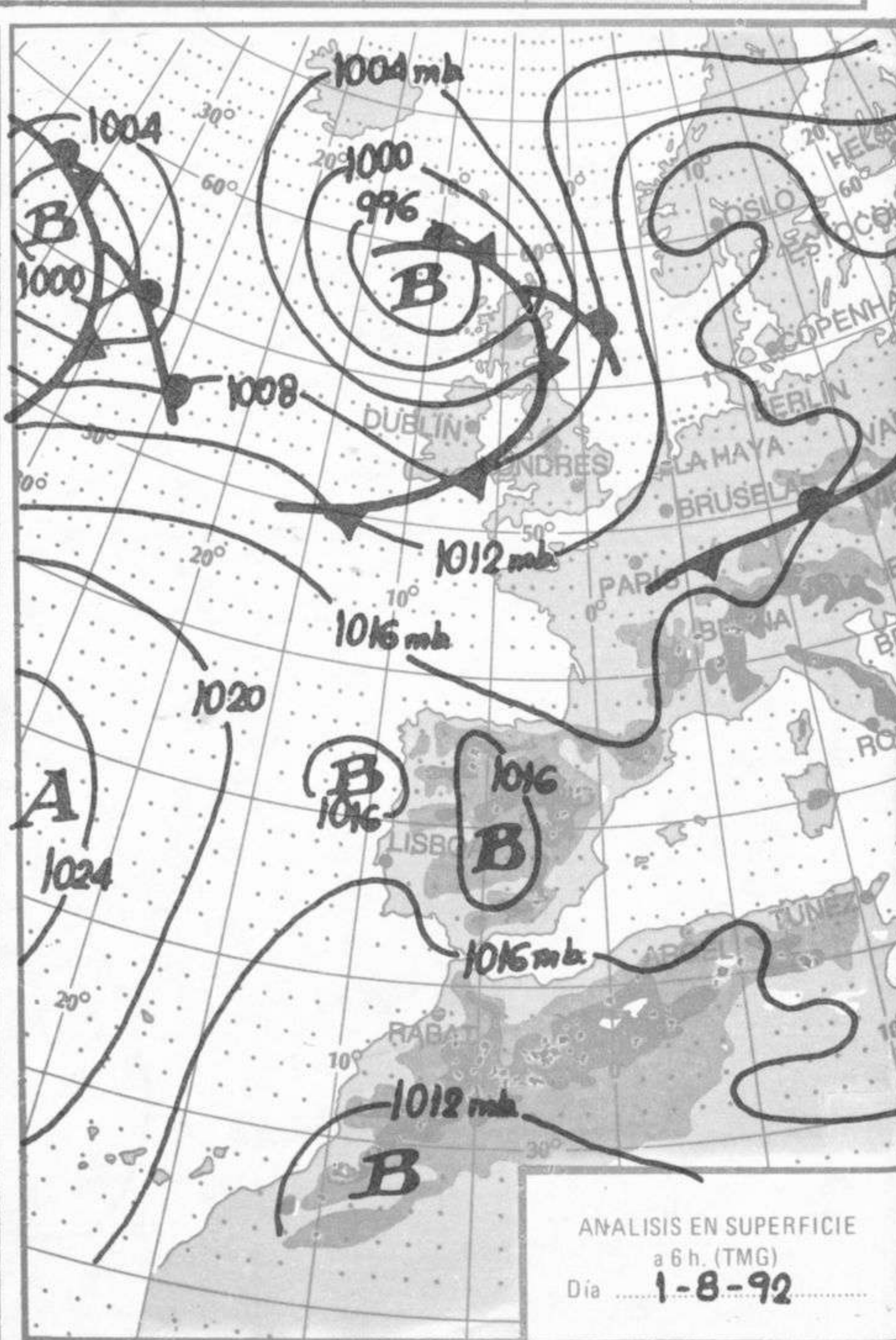
Instituto Nacional de Meteorología.  
Escala 1: 40 000 000  
Proyección Estereográfica Polar



**ANALISIS EN SUPERFICIE**

a 18 h. (TMG)

Día ... **31-7-92** .....



**ANALISIS EN SUPERFICIE**

a 6 h. (TMG)

Día ... **1-8-92** .....