



BOLETIN METEOROLOGICO DIARIO

MADRID, SABADO 8 de SEPTIEMBRE de 1.979. Núm. 250.

Sec. de Publicaciones del Instituto Nacional de Meteorología, Ciudad Universitaria, Apartado de Correos 285, Madrid (España)
Teléf.: *(341) (91) 244 35 00 - Fonometeo Madrid (información local zona Centro): 094 - Fonometeo España: (91) 232 69 40

TIEMPO PASADO (de 12 horas de ayer a 12 horas, T.M.G., de hoy):

Bubosidad y precipitaciones: Durante las últimas 24 horas se han registrado chubascos, a veces con tormentas, en puntos del Duero, Ebro, Baleares y sistema Central e Ibérico. Las cantidades de precipitación recogidas han sido muy poco importantes. Asimismo ha lloviznado débilmente en el aeropuerto de Tenerife. Han tenido nieblas o neblinas matinales en el Cantábrico, alto Ebro, Cataluña y puntos de Galicia, Duero y Aragón. Fuera de esto, la nubosidad ha sido escasa o nula en Andalucía y variable en el resto de España.

Vientos fuertes: Se han registrado de levante en el Estrecho, con rachas de 55 Km/h.

Temperaturas destacables: Las máximas de ayer oscilaron entre 34^º en Córdoba y Sevilla y 21^º en Coruña y San Sebastián, entre 28^º y 27^º en Baleares y alrededor de 27^º en Canarias. Las mínimas de hoy han variado de 11^º en Teruel a 22^º en Almería, de 16^º a 21^º en Baleares y alrededor de 20^º en Canarias.

PRONOSTICO PARA MAÑANA:

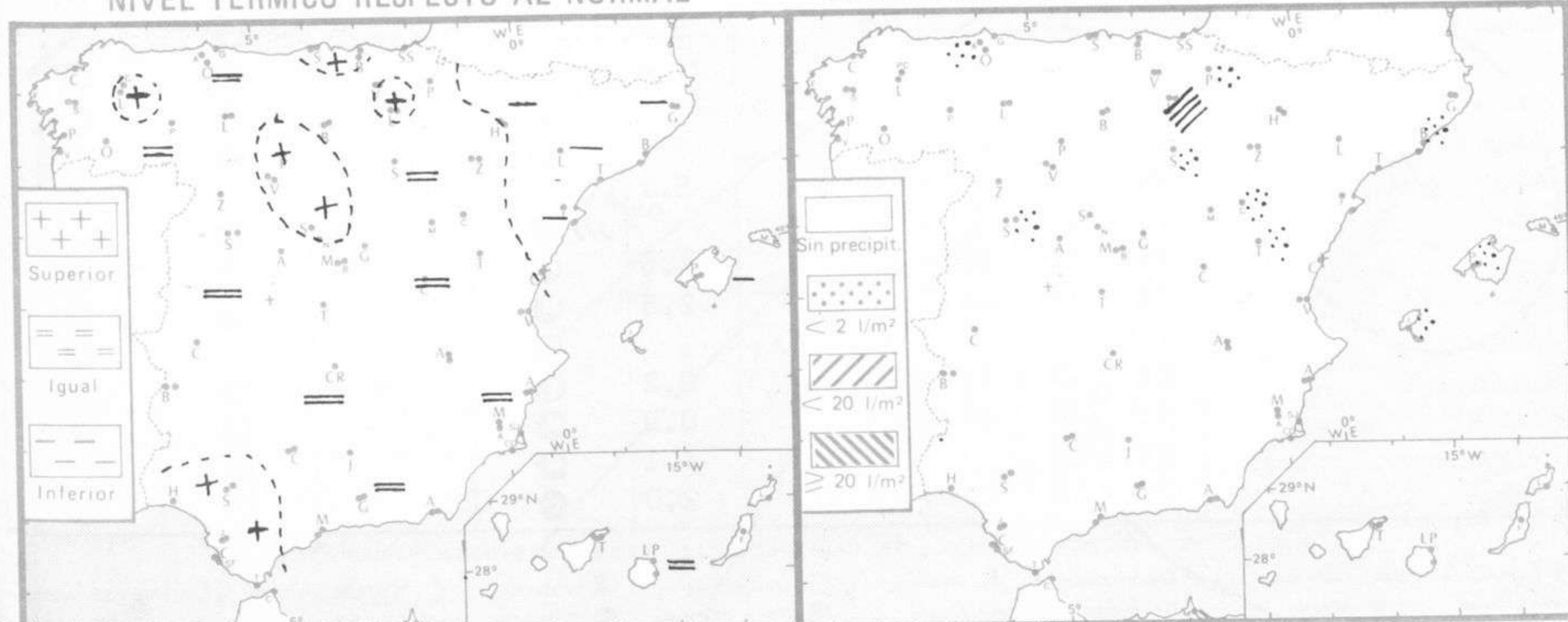
Nieblas y neblinas matinales en Galicia, Cantábrico, Aragón y Cataluña. Intervalos nubosos en el litoral mediterráneo y en Canarias. Poco nuboso o despejado en las demás regiones.

TENDENCIA PARA LOS DIAS 10 y 11.

Días 10 y 11: Nuboso con lloviznas y nieblas en Galicia, Cantábrico y alto Ebro. Intervalos nubosos en el litoral mediterráneo y en Canarias. Nubosidad de evolución diurna en el interior de la Península.

NIVEL TERMICO RESPECTO AL NORMAL

AREAS CON PRECIPITACION (12 h. ayer a 12 h. hoy)

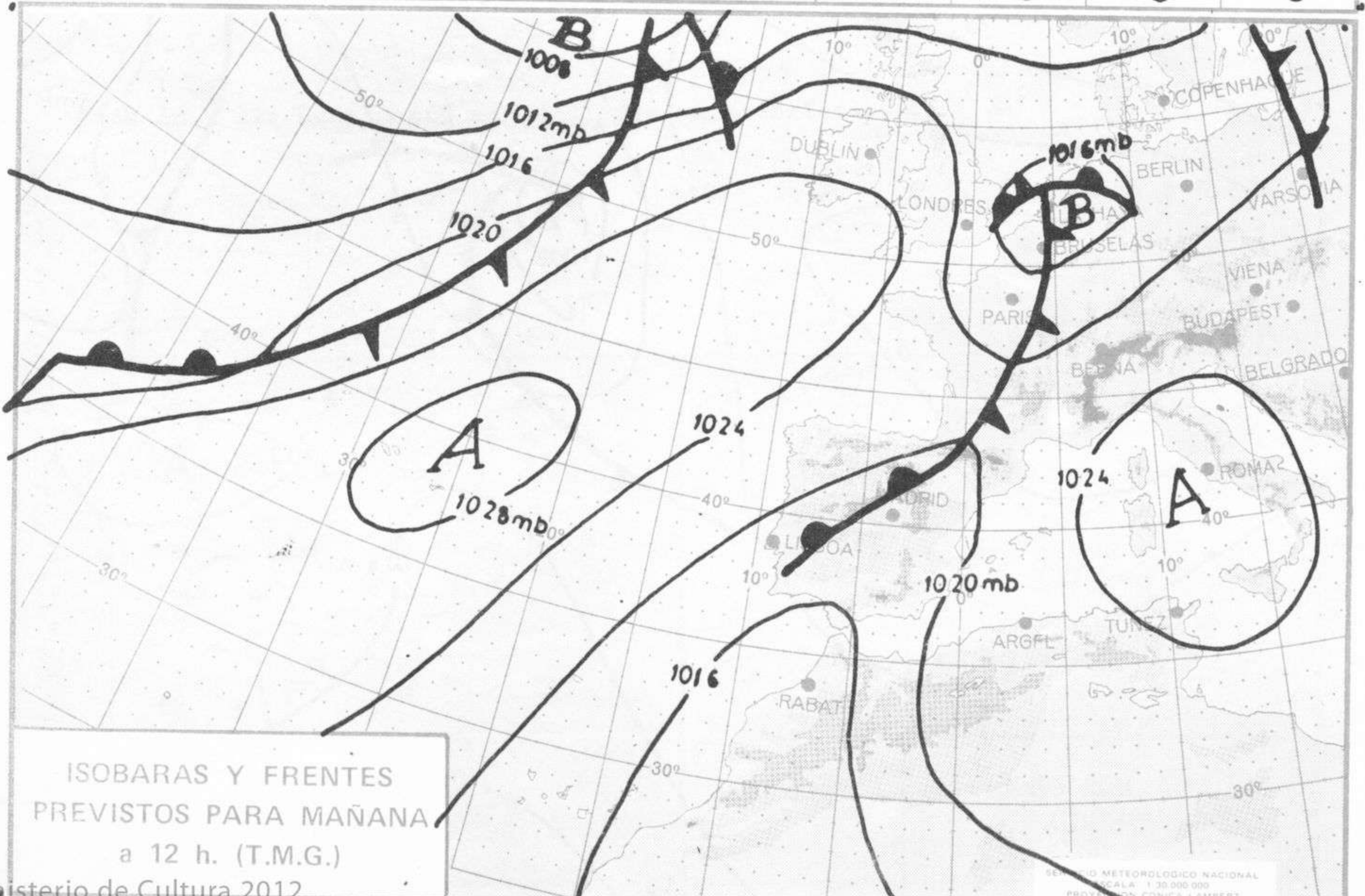


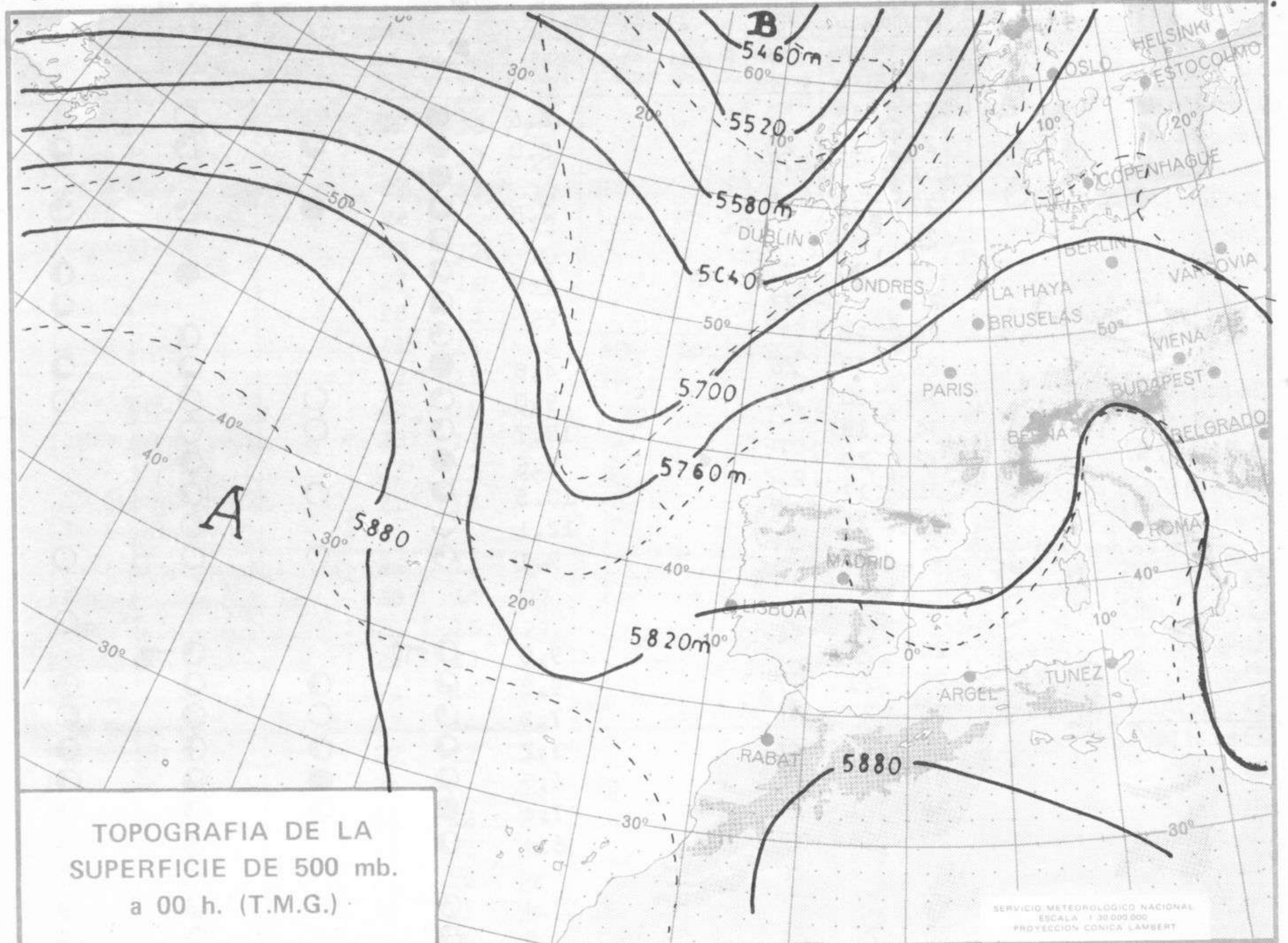
Estaciones	Temperaturas (°C)			Precipitación (l/m²)		Horas de sol ayer	Meteoros significativos			
	Máxima de ayer	Mínima de hoy	12 horas de hoy	06 ayer a 06 hoy	Hoy 06-12		18 horas de ayer	00 horas de hoy	06 horas de hoy	12 horas de hoy
La Coruña	21	16	20			0.0	☉	●	☉	☉
Monteventoso	22	13	17				☉		☉	☉
Lugo (Punto Centro)	27	13	22			8.8	☉		☉	☉
Santiago de Compostela (A)	27	13	17			8.2	☉	○	☉	☉
Pontevedra	24		21				☉		☉	☉
Vigo (A)	23	12	20			10.3	☉		☉	☉
Orense	27	14	22			9.5	☉		☉	☉
Ponferrada	28	13	25			8.4	☉		☉	☉
Asturias (A)	21	15	18	ip	ip	2.6	☉		☉	☉
Gijón	23	15		ip		6.0	☉		☉	☉
Oviedo (A)	23	16	17			7.5	☉	☉	☉	☉
Santander	23	17	22	1		9.3	☉	☉	☉	☉
Bilbao (A)	27	13	29			5.9	☉		☉	☉
San Sebastian/Igueldo	21	17		8			☉		☉	☉
San Sebastian (A)										
León (A)	25	13	24			9.3	☉	☉	☉	☉
Zamora	28	14	27			9.2	☉		☉	☉
Palencia	28	16	27			11.2	☉		☉	☉
Burgos (A)	24	13	24			10.0	☉	○	☉	☉
Burgos	24	14	24			8.9	☉		☉	☉
Valladolid (A)	27	14	26			9.1	☉		☉	☉
Valladolid	29	12	28			9.5	☉	☉	☉	☉
Soria	24		23	ip			☉		☉	☉
Salamanca (A)	26	12	27			8.7	☉		☉	☉
Avila	23	15	22			8.4	☉		☉	☉
Segovia	25	16	24			9.8	☉		☉	☉
Navacerrada	18	11	17	ip		6.8	☉		☉	☉
Madrid/Barajas	29	16	25			10.2	☉	○	☉	☉
Madrid (Cdad.Universitaria)	28	17	25			10.0	☉	○	☉	☉
Guadalajara	28	15				8.3	☉		☉	☉
Toledo	28	17				7.2	☉		☉	☉
Cuenca	27	12				6.6	☉		☉	☉
Molina de Aragón		9				6.8	☉		☉	☉
Ciudad Real	30	16				7.9	☉	☉	☉	☉
Albacete (A)	26	16	24			6.2	☉		☉	☉
Cáceres	X	21	30				☉		☉	☉
Badajoz (A)	32	17	31			10.7	☉	☉	☉	☉
Vitoria (A)	27	16	24				☉		☉	☉
Logroño	26	18	22	4		7.0	☉		☉	☉
Logroño (A)	26	18	21	ip		6.3	☉	●	☉	☉
Pamplona	25	14	24	ip		6.0	☉		☉	☉
Huesca (A)		15		2		5.9			☉	☉
Daroca	24	15	25	ip		5.4	☉		☉	☉
Zaragoza (A)	26	17	25			4.5	☉	☉	☉	☉
Zaragoza	27	17	24				☉		☉	☉
Calamocha	23	11	23			5.1	☉		☉	☉
Teruel	25	11		ip			☉		☉	☉
Lérida	26	16	25			1.6	☉		☉	☉
Gerona (A)	25	15	24			2.5	☉		☉	☉
Barcelona	24		25				☉		☉	☉
Barcelona (A)	25	18	26	ip		0.2	☉	☉	☉	☉
Reus (A)	25	18	25			0.0	☉		☉	☉
Tarragona	25	18				4.1	☉		☉	☉
Tortosa	27	18	28	ip		2.0	☉		☉	☉

SIMBOLOS UTILIZADOS EN LOS CUADROS DE METEOROS SIGNIFICATIVOS

- ☉ Llovizna
- ☁ Neblina
- ⚡ Relámpagos
- ▲ Granizo
- Despejado
- Nuboso
- ↙ NW 30 nudos
- ↘ NE 35 nudos
- ☔ Lluvia
- ☁ Niebla
- ⚡ Tormenta
- * Nieve
- ☉ Poco nuboso
- Cubierto
- ↙ SW 50 nudos
- ↘ SE 65 nudos

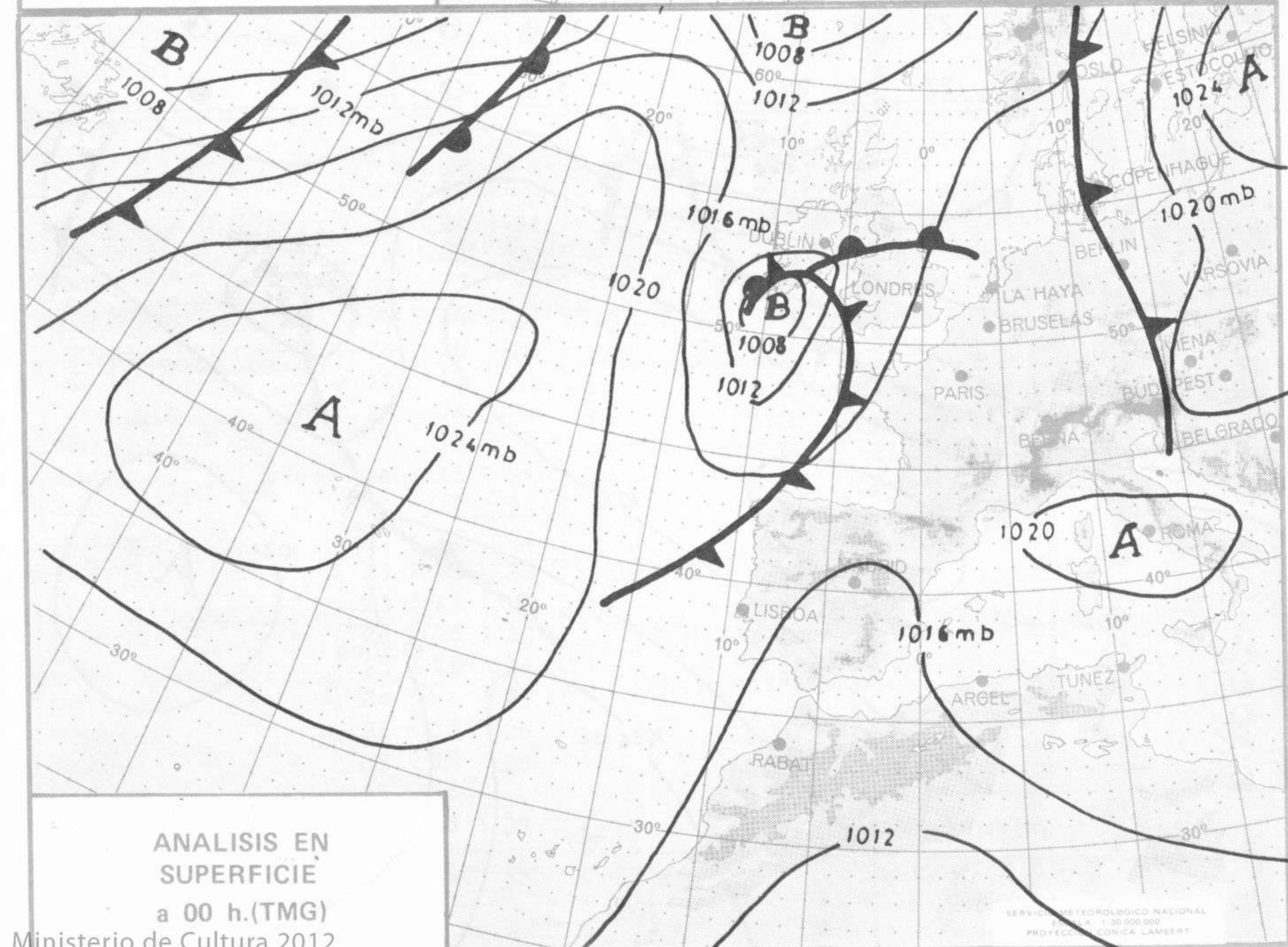
Estaciones	Temperaturas (°C)			Precipitación (l/m ²)		Horas de sol ayer	Meteoros significativos			
	Máxima de ayer	Mínima de hoy	12 horas de hoy	06 ayer a 06 hoy	Hoy 06-12		18 horas de ayer	00 horas de hoy	06 horas de hoy	12 horas de hoy
Castellón de la Plana	27	19				8.6	●		○	
Valencia (A)	27	19	25			8.0	●	☉	☉	☉
Valencia	X						●			
Alicante (A)	27	21	27			7.8	☉	●	☉	☉
Alicante	29						☉			
Murcia (A)	29	20	27	ip		6.8	☉		●	☉
Murcia	29		27				☉			☉
Cartagena	26	20					☉		☉	
San Javier	27	19	26			4.8	●		☉	☉
Sevilla (A)	34	20	32			9.0	☉	○	○	○
Córdoba (A)	34	18				10.7	☉	○	○	
Jaén	32	20				9.6	●		○	
Granada (A)	31	17				10.5	☉	○	○	
Huelva	31	21				12.1	○		○	
Jerez de la Frontera (A) ...	33	22	30			9.1	☉	○	○	○
Cádiz										
San Fernando			30							○
Tarifa	24	21				9.0	☉		☉	
Málaga (A)	28	21	27			9.3	☉	○	○	☉
Almería (A)	30	22	31			7.3	☉	○	○	○
Palma de Mallorca (A)	28	16	27			3.2	☉	○	○	○
Mahón (A)	27	18	26			6.0	☉	○	○	○
Ibiza (A)	28	21	27	5		7.4	●	○	○	○
Santa Cruz de Tenerife (A)...	20	15	19	ip		6.4	○		○	○
Santa Cruz de Tenerife			26							○
Las Palmas (A)	27	20	24			10.4	○		○	○
Fuerteventura (A)	25	20	24			8.5	○		○	○
Lanzarote (A)	27	19	26			10.2	○		○	○
Ceuta										
Melilla	27	22	25			2.8	○	●	●	●





TOPOGRAFIA DE LA SUPERFICIE DE 500 mb. a 00 h. (T.M.G.)

SERVICIO METEOROLÓGICO NACIONAL
ESCALA 1:30.000.000
PROYECCIÓN CÓNICA LAMBERT



ANÁLISIS EN SUPERFICIE a 00 h.(TMG)

SERVICIO METEOROLÓGICO NACIONAL
ESCALA 1:30.000.000
PROYECCIÓN CÓNICA LAMBERT