

DIRECCIÓN GENERAL DEL INSTITUTO GEOGRÁFICO Y ESTADÍSTICO

AÑO XXIII

BOLETÍN

1915

Núm. 155

DEL

de Junio

OBSERVATORIO CENTRAL METEOROLÓGICO

Observaciones del Extranjero

Estaciones	Observaciones de la mañana á las 7 ^h						Id. en las 24 horas		Id. de la vispera por la tarde						
	Barómetro		Temperatura	Viento		Estado del cielo	Estado del mar	Lluvia ó nieve	Temp. extr. ^{as}		Barom. á 0° y al nivel del mar	Temperatura	Viento		Estado del cielo
	á 0° y al nivel del mar	Variación en 3 horas		Dirección	F ^{xa}				Max. ^a	Min. ^a			Dirección	F ^{xa}	
Escandinavia	Bodo														
	Cristiansund														
	Shudesnoes														
Europa Oriental y Central	Riga														
	Moscou														
	Nicolaiew														
	Feldkirch														
	Czernovitz														
	Cracovia														
	Pola														
	Viena														
Berlin															
Islas Británicas	Stornoway														
	Shields														
	Valentia														
Francia	Gris Nex														
	St. Mathieu														
	Isla de Aix														
	Biarritz														
	Paris														
	Clermont														
	Perpiñán														
Italia	Liorna														
	Roma														
	Cagliari														
	Palermo														
	Porto														
Portugal	Lisboa	760.0	+0.6	22	N.W.	0	St.	N.W.	29	20	760.8	27	W	5	St.
	Lagos	759.9	0.0	24	S	2	St.	W.	20	11	760.6	22.1	S	1	St.
	Horta	758.4	+0.1	16.2	N.E.	2	umb.	Uano	20	14	768.9	16.2	Cal.	0	e. ob.
	Flores														
	Funchal	762.4	+0.5	17	N.	2	St.	N.W.	22	16	761.2	22	S	2	St.
Marruecos y Argelia	Tanger	758.8		22.4	S.W.	2	St.	N.W.	26	18	768.1	25.2	S.W.	2	St.
	Oran														
	Laghouat														
	Argel	750.7	0.0	21	N.E.	2	Orana	N.W.	26	18	761.3	21	N.W.	2	umb.
	Biskra														

Radiogramas

Precios de suscripción

Un año... 18 pesetas. Un semestre... 9 pesetas.

Administrador

Habilitado del material de la Dirección general del Instituto Geográfico y Estadístico. Madrid

Dirección : Adresse : Address :

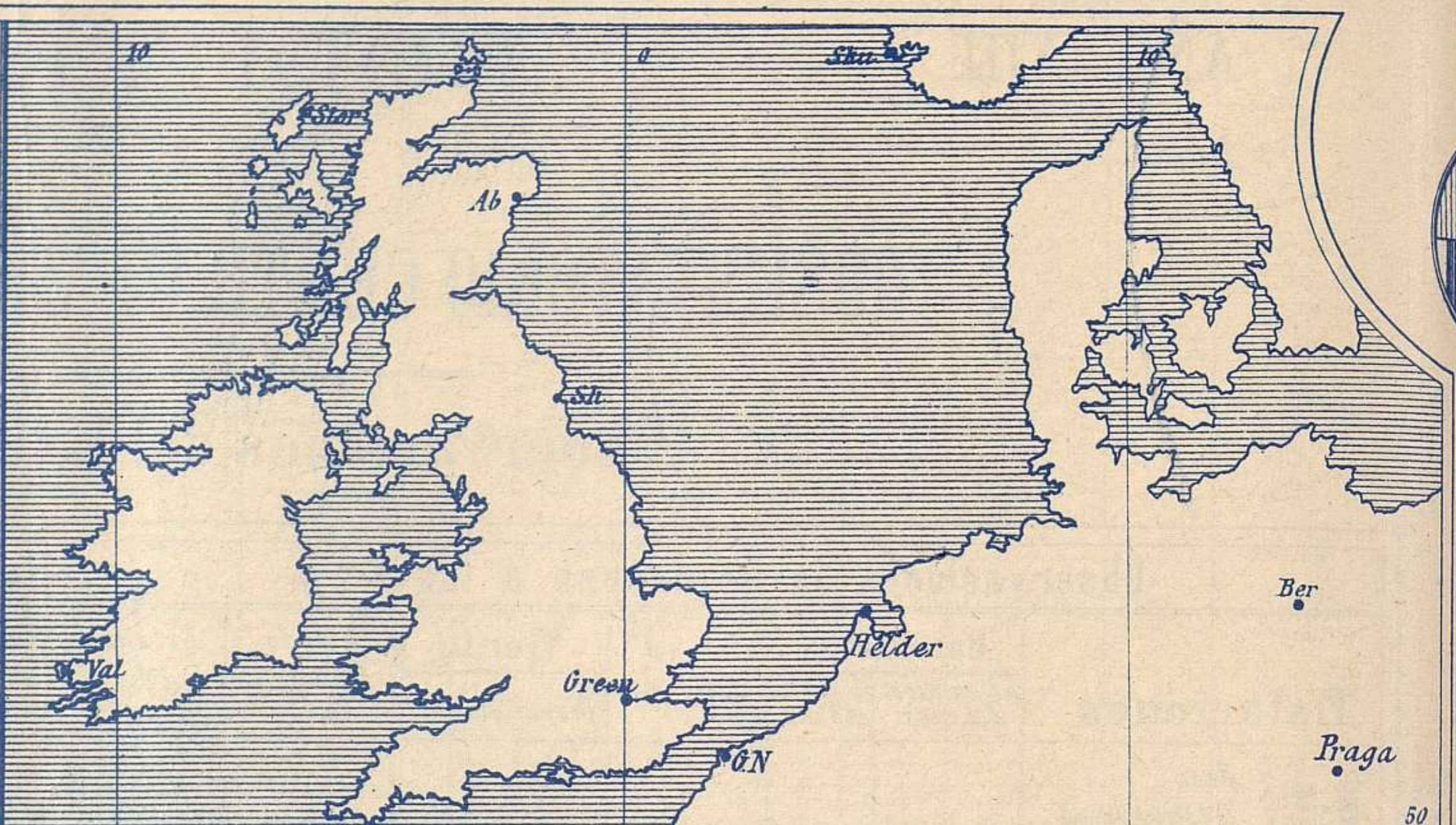
Señor
Jefe del Observatorio Central Meteorológico
Parque del Retiro

Madrid. (ESPAÑA)

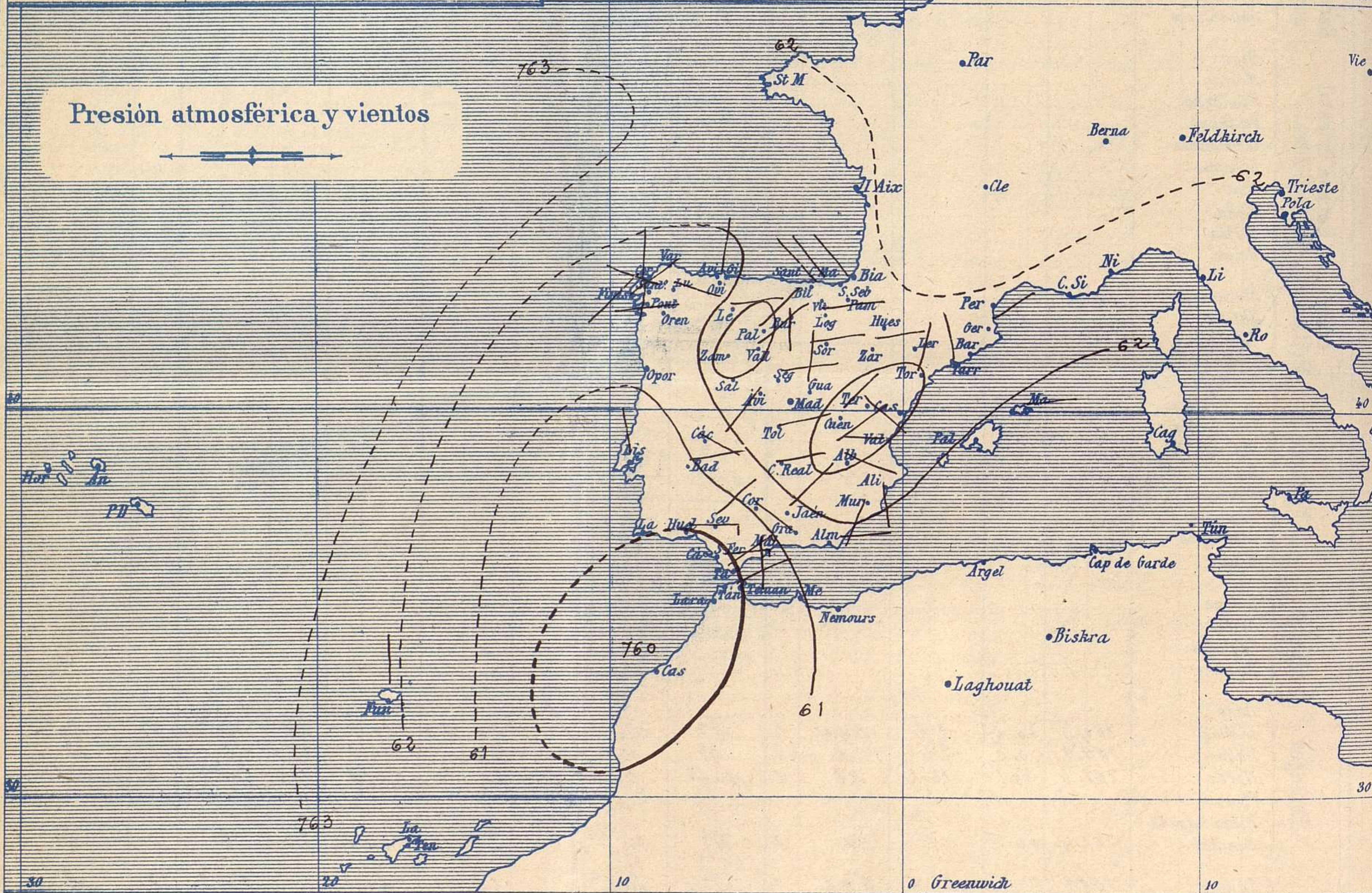
Apartado n.º 285.

Signos convencionales

Fuerza del viento	Cielo	Mar
0 Calma	○ Despejado	{ Llana
1 Ventolina	○ Con nubes	{ Rizada
2 Muy flojo	⊖ Bruma	{ Marejada
3 Flojo	⊗ Niebla	{ Picada
4 Bonancible (Moderado)	⊙ Nieve	{ Marejada gruesa
5 Fresquito (Algo fuerte)	● Lluvia	{ Gruesa
6 Fresco (Fuerte)	⚡ Tormenta	{ Muy gruesa
7 Duro		{ Arbolada
8 Muy duro		{ Muy arbolada
9 Temporal		



Presión atmosférica y vientos



Estado general

Al Occidente de las costas marroquies se encuentra un area de presiones debiles relativas y las más altas aparecen situadas al Oeste de las Azores.

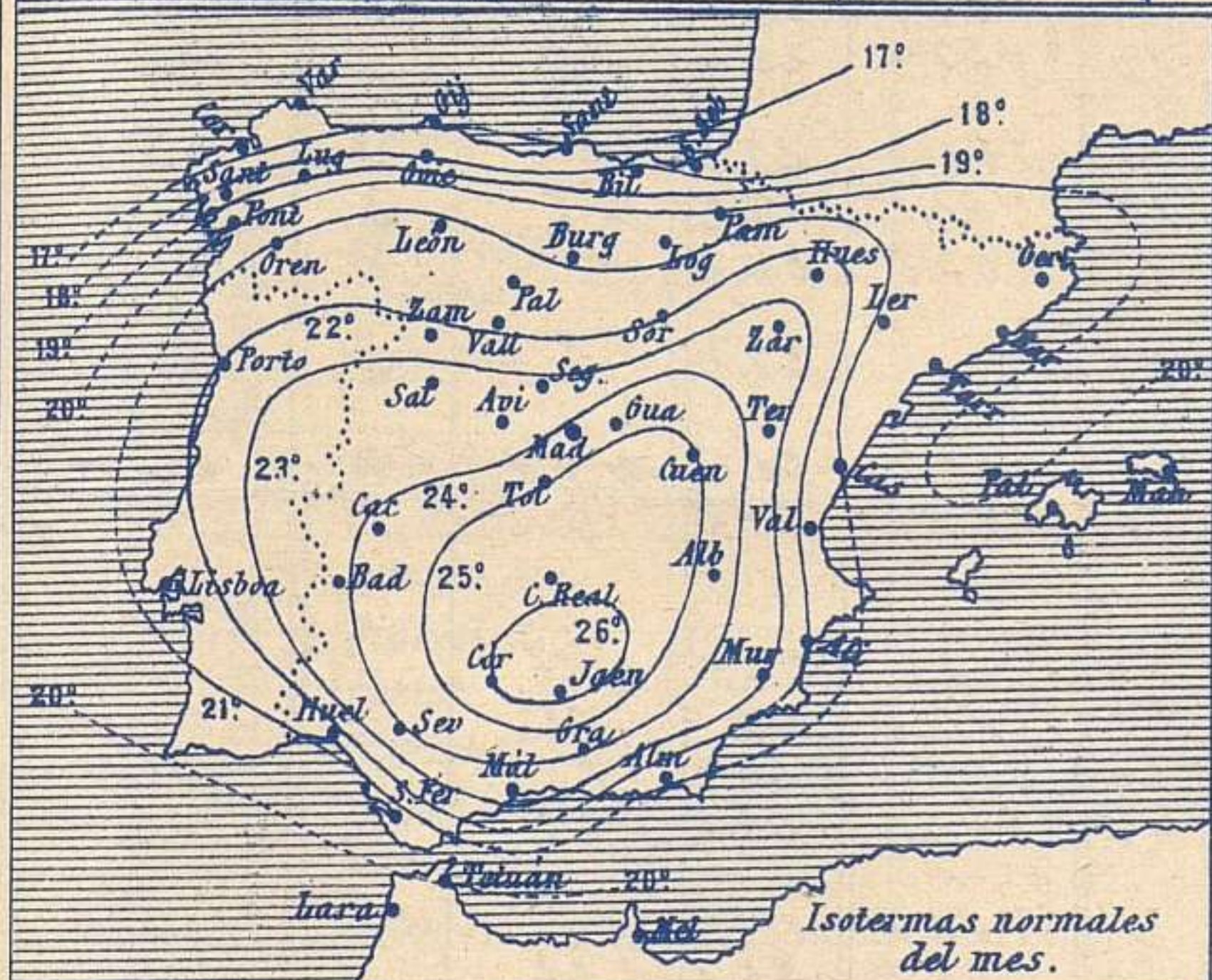
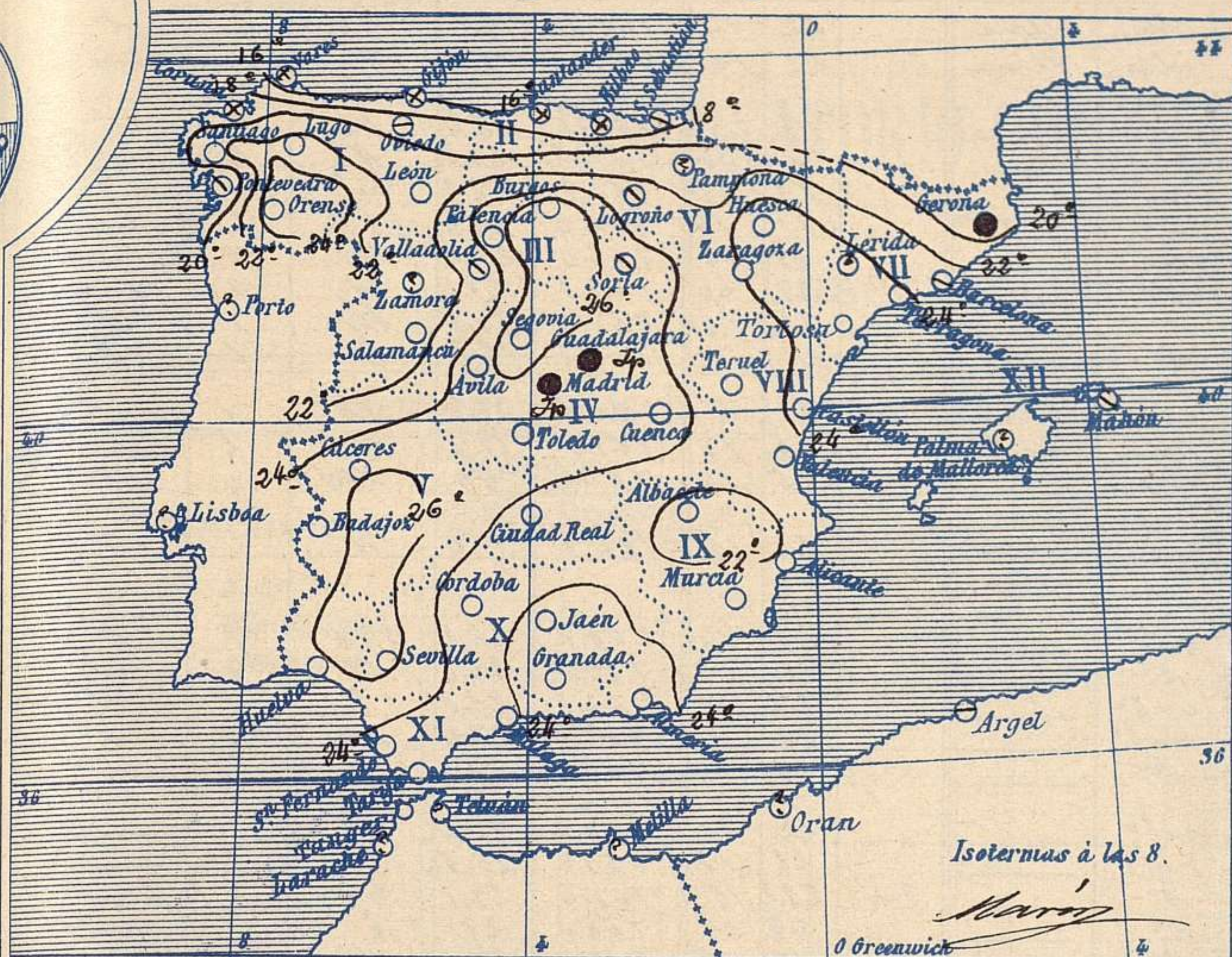
El tiempo es bueno para toda España, pero el cielo está con bastantes nubes en la mitad septentrional; los vientos soplan con poca fuerza de dirección variable y la temperatura va en aumento; la máxima de ayer fue de 33 grados en Badajoz y Sevilla y la mínima de hoy ha sido de 11 grados en León.

Sánchez

El Director general: Martin Sánchez

El Ingeniero Geógrafo Jefe del Observatorio. J. Galbis

Temperaturas y Lluvias



Los números colocados al lado de ● designan msm de lluvia recogida.

Tiempo probable

EN LAS REGIONES

- I
- II
- III
- IV
- V } *Vientos flojos de dirección variable y buen tiempo.*
- VI
- VII
- VIII
- IX
- X } *Vientos moderados de la región del Este y buen tiempo. Calor*
- XI
- XII } *Vientos flojos de dirección variable y buen tiempo.*

Telegrama para las Comandancias de Marina depositado a las 13. h. 5. m

Es probable que persista el Levante en el Estrecho.

Observaciones de Madrid entre 12^h del día 6 y 12^h del día 7

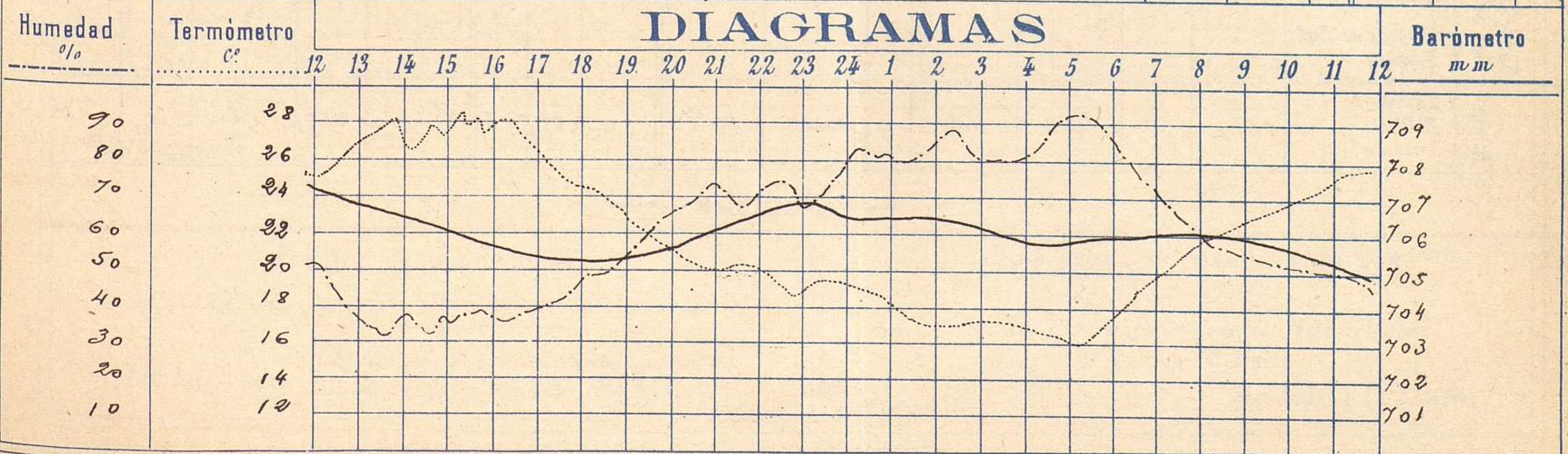
PARQUE DEL RETIRO (Altitud 667 m.)

Observaciones aerológicas

Hora

Hora	Barómetro m m	Termómetro C°	Humedad o/o	Viento		Lluvia o Nieve	Estado del Cielo	Notas	Alturas	Dirección del viento	Fuerza 0 a 9	Alturas	Dirección del viento	Fuerza 0 a 9
				Dirección	F ^{va} 0 a 9									
12	707.10	25.1	50	Calma	0		Nuboso	Temp. máx. a la sombra 3. 2						
16	705.63	27.1	37	E	1		C. desp.	Tem. mín. id. 15. 9						
20	705.52	21.0	63	Calma	0		C. id.	Horas de Sol despejado						
24	706.50	19.3	75	Id.	0		Lluvia	en el día de ayer 10. 0						
4	705.90	16.9	80	N.E	1	Trap.	C. desp.							
8	706.12	21.4	61	Calma	0		Desp.							
12	704.99	26.0	43	S.E	0		C. desp.							

DIAGRAMAS



Observaciones de España

Observaciones de la mañana á 8 horas										Id. en las 24 horas		Id. de la vispera á 16 horas				
Estaciones	Barómetro		Temperatura	Viento		Estado del cielo	Estado del mar	Lluvia ó nieve	Temp. ^s extr. ^{as}		Barom. ^o á 0. ^o y al nivel del mar	Temperatura	Viento		Estado del cielo	
	al 0. ^o y al nivel del mar	Variación en 3 horas		Dirección	Fuerza				Max. ^a	Min. ^a			Dirección	Fuerza		
Región del N.W. I.	La Coruña	762.2	+0.8	15	NW	7	ubla	llana	22	14	762.2	21	NW	2	N.	
	Vares	761.1	+0.7	14.7	Cal ^e	0	ubla	llana	18	10	762.6	15.5	NW	4	sub ^o	
	Avilés															
	Gijón	761.6	+0.4	15.8	N	1	ubla	llana	19	15	762.2	18.4	NW	4	N.	
	Oniedo	760.4		18.4	NE	1	llana		21	16	764.2	21.5	NW	2	e.d ^o	
	Finisterre	761.7	+0.1	21.5	NW	2	sub ^o		24	22	761.9	22.2	Cal ^e	0	N.	
	Santiago	763.1	0.0	21.1	NW	2	N.		21	16	762.0	23.4	N.	2	e.d ^o	
	Pontevedra	762.5	+0.8	18.4	N	1	e. sub ^o		29	14	762.0	24.1	NW	2	sub ^o	
	Lugo	761.6		20.0	SE	1	N.		29	20	762.8	23.2	N	0	sub ^o	
Orense	761.2	-0.2	20.5	N	1	N.		25	19	762.0	30.5	NW	1	N.		
Ieón	762.8		17.0	E	0	N.		21	11	762.5	18.8	E	0	N.		
Región Cantábrica II	Santander	760.1	-0.5	16.3	Cal ^e	0	ubla	llana	18	15	762.2	17.9	NW	4	N.	
	Punta Galea	759.9	0.0	17.2	NW	2	ubla	llana	20	16	761.1	19.8	NW	2	sub ^o	
	Bilbao	763.2	+0.2	17	NW	1	ubla		25	16	762.2	2.0	NW	4	N.	
	Cabo Machichaco															
San Sebastián	761.6	-0.4	17.6	NW	1	sub ^o	llana	20	15	762.8	19.4	N	2	N.		
Región del Duero III	Zamora															
	Palencia	762.7	+0.5	22.2	NW	0	e.d ^o		27	14	760.1	26.2	NNW	1	N.	
	Burgos	762.0	0.0	22.6	E	0	N.		27	12	759.7	26.0	E	0	e.d ^o	
	Soria	762.4	0.0	20.6	E	0	sub ^o		26	12	762.1	25.8	E	1	e.d ^o	
	Valladolid	761.6	0.0	18.8	NE	0	sub ^o		29	15	762.8	23.4	NW	0	e.d ^o	
Salamanca	753.4	+0.4	16.2	N	1	N.		27	15	762.3	25.0	N	2	e.d ^o		
Región Central IV	Ávila	761.3		18.4	NW	0	e.d ^o		24	16	760.2	27.4	E	1	sub ^o	
	Segovia	760.0	0.0	22.0	E	1	e.d ^o		28	12	759.9	26.1	E	2	sub ^o	
	Madrid	762.2	+0.2	21.4	Cal ^e	0	N.		29	15.9	760.6	27.1	E	1	e.d ^o	
	Toledo	761.2	+0.2	21.0	E	1	N.		29	19	760.2	29	E	1	e.d ^o	
	Guadalajara	761.1	+0.2	21.6	N	0	N.		29	15	759.4	27.4	N	0	sub ^o	
	Cuenca	752.2		21.2	NW	0	e.d ^o		25	10	762.9	20.4	SE	0	e. sub ^o	
Extremadura	Cáceres	761.0		22.4	SE	2	N.		21	12	760.6	25.6	E	2	e. sub ^o	
	Badajoz	762.5	+0.6	24.2	E	1	N.		27	17	764.1	22.2	SE	2	sub ^o	
	Ciudad Real	763.2	+0.8	20.2	E	2	N.		27	15	762.8	26.2	E	4	e.d ^o	
Alto Ebro VI	Logroño	762.4		20.8	E	0	sub ^o		28	15		27.4	E	0	N.	
	Pamplona															
	Huesca	762.8	0.0	22.0	N	0	N.		20.4	16.5	762.0	28.4	NNW	1	sub ^o	
	Zaragoza	762.2	0.0	21.6	SE	1	N.		22	18	761.9	29.2	E	1	N.	
Cataluña VII	Lérida															
	Gerona	762.8	+0.2	22.2	ENE	0	llana		20	16	760.9	29.5	NW	1	N.	
	Barcelona	762.0	+0.2	22	E	4	sub ^o	NW ^e	29	20	762.6	25	SE	2	e. sub ^o	
	Tarragona	762.0		24.5	NNW	1	e.d ^o	llana	28	20	762.4	24.1	SE	2	e.d ^o	
Tortosa	762.5	+0.2	24.6	N	1	N.		21	12	762.3	28.2	SE	4	e.d ^o		
Levante VIII	Teruel	764.0		18.0	SE	0	N.		25	11	762.6	19.1	SE	1	sub ^o	
	Castellón	761.1	+0.3	25.2	WPN	0	N.		27	20	760.7	26.1	ENE	1	N.	
	Valencia	762.6	+0.0	27.4	N	0	N.	llana	27	18	762.1	27.2	SE	1	N.	
Región del Guadalequiv IX	Albacete	762.1	+0.3	17.7	SE	0	N.		26	12	761.2	24.5	E	1	e.d ^o	
	Alicante	761.5	+0.4	22	ENE	1	N.	NW ^e	30	18	761.8	25.0	ENE	0	N.	
	Murcia	762.8		22.8	NW	0	N.		29	17	761.6	27.6	NW	2	N.	
	Sevilla	760.1		26.0	NE	5	N.		33	19	759.1	22.2	NE	2	sub ^o	
Córdoba	760.5	0.0	21.8	SE	1	N.		21	16	759.5	20.8	SE	2	e.d ^o		
Jaén	762.5		22.3	ENE	0	e.d ^o		27	18	761.6	26.2	E	1	sub ^o		
Granada	761.9	0.0	20.6	N	0	N.		26	14	761.6	26.2	N	2	sub ^o		
Costa del Sur XI	Huelva	752.6		25.8	E	4	N.	NW ^e	22	15	752.4	22.2	N	1	e. sub ^o	
	San Fernando	752.5	+0.2	22	E	4	N.	NW ^e	27	19	759.9	25.0	E	5	N.	
	Tarifa	752.2	+0.5	21.8	NE	6	N.	NW ^e	22	19	752.7	21.0	E	2	N.	
	Málaga	761.1	+0.2	24	E	0	N.	NW ^e	24	19	762.0	23	SE	0	N.	
	Almería	761.3		24.4	E	1	N.	llana	27	20	762.2	26.6	E	5	N.	
Cana-Baleares XII	Palma															
	Mahón	762.1	0.0	21.8	E	2	sub ^o		24	17	762.1	21.0	NNW	1	sub ^o	
Africa	Sia Cruz de Ten ^o															
	Laguna															
Tetuan																
Melilla	761.0		21.6	NE	1	sub ^o	NW ^e	28	12	754.0	26.8	NE	0	N.		
Larache																

— Noticias —