

BOLETÍN DEL SERVICIO METEOROLÓGICO ESPAÑOL

MADRID Viernes 9 de Mayo de 1935

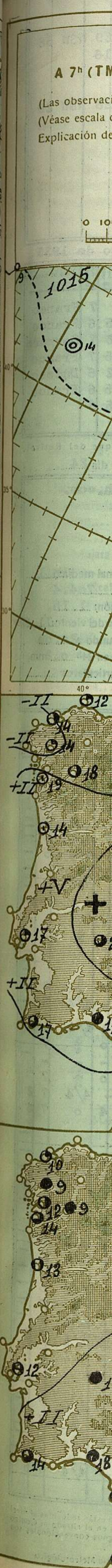
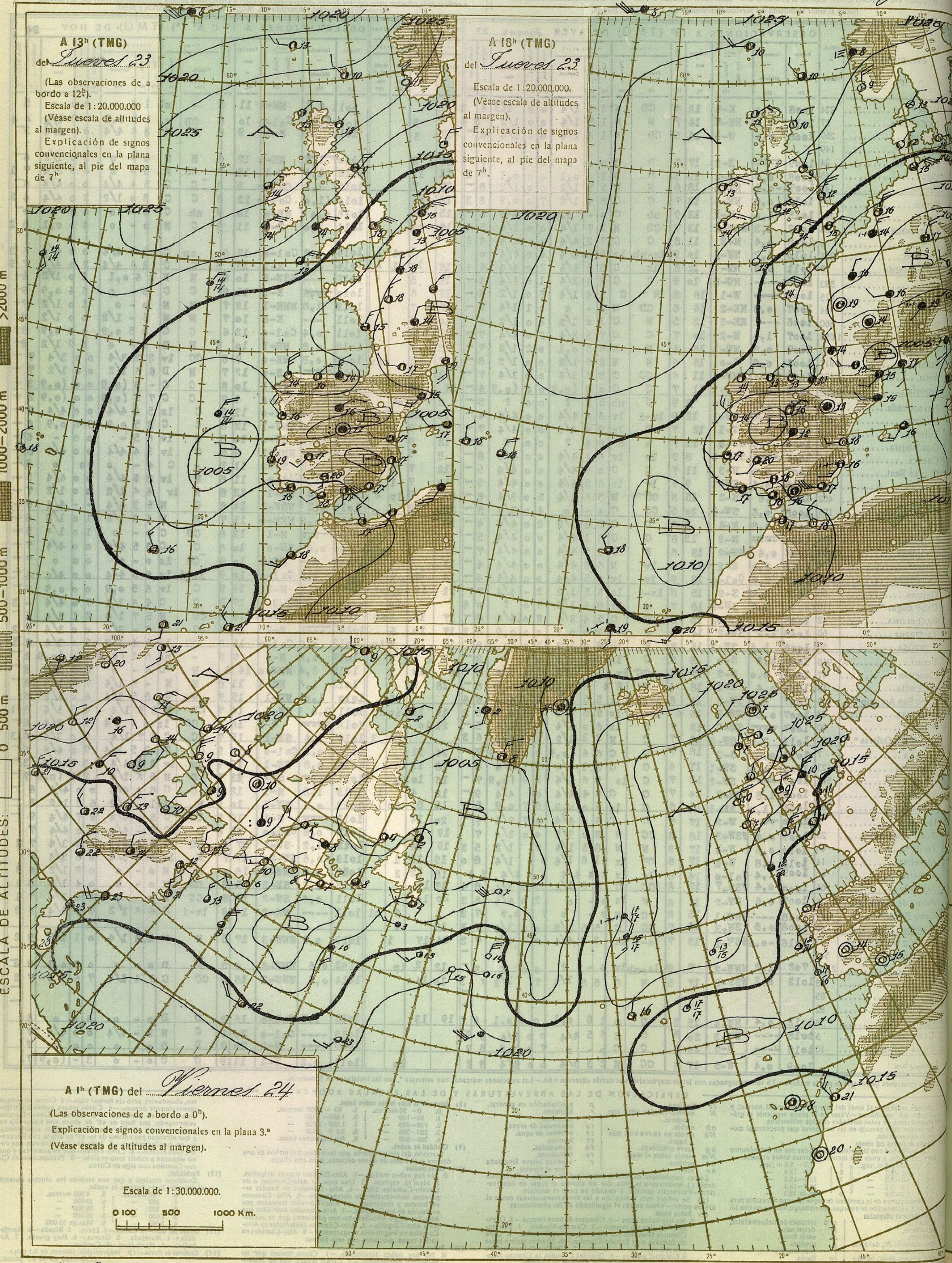
Los números de los domingos se publican con retraso para dar cumplimiento a la Ley del Descanso dominical.

PRECIOS DE SUSCRIPCIÓN: España, 36 pesetas al año.—Extranjero, 72 pesetas al año.— Toda la correspondencia administrativa al señor Habilitado del Servicio Meteorológico.—Apartado 285, Madrid.

ADVERTENCIA.—No es posible garantizar la exactitud de todos los datos insertos en este BOLETÍN, recibidos en telegramas y radiogramas cifrados; pero quienes deseen obtener rectificaciones o aclaraciones pueden solicitarlas del señor Jefe del Servicio Meteorológico español.—Apartado 285, Madrid.— Teléfonos 51628, 57176 y 57167.

Main meteorological data table with columns for stations, observations at 18h (yesterday), and observations at 7h or 8h (today). Includes temperature, wind, and cloud data for numerous Spanish cities.

EXPLICACIÓN DE LAS ABBREVIATURAS Y DE LAS ESCALAS ADOPTADAS. (1) Valores reducidos al nivel del mar... (2) Escala de fuerza del viento... (3) Abreviaturas adoptadas... (4) Dósimas partes de la cantidad de vapor de agua... (5) Abreviaturas adoptadas... (6) Nubes bajas... (7) Nubes altas... (8) Altura de la base de las nubes bajas... (9) Cantidad de nubes... (10) Nubes medias... (11) Nubes altas... (12) Visibilidad... (13) Estado del mar... (14) Cantidad de lluvia...

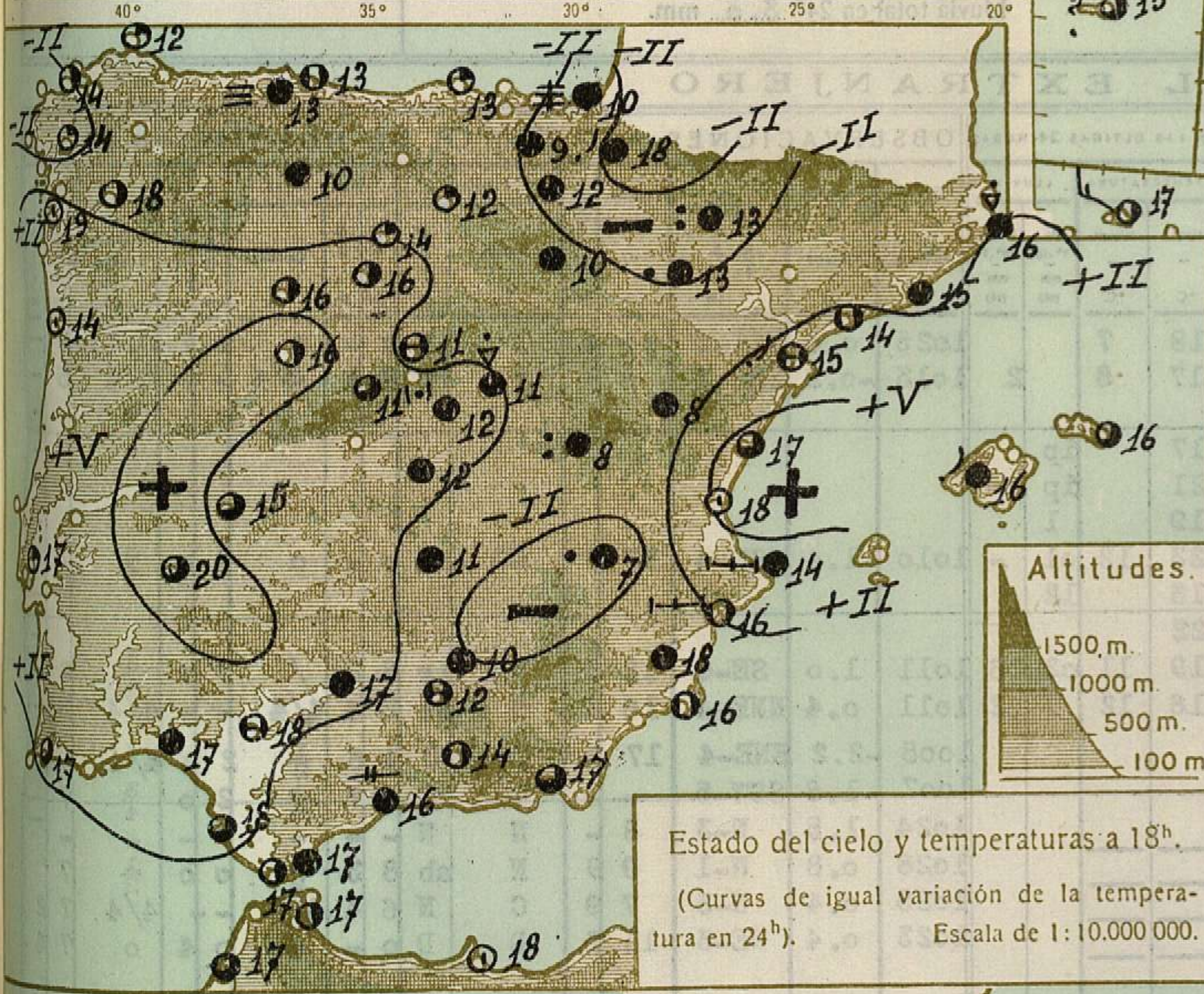
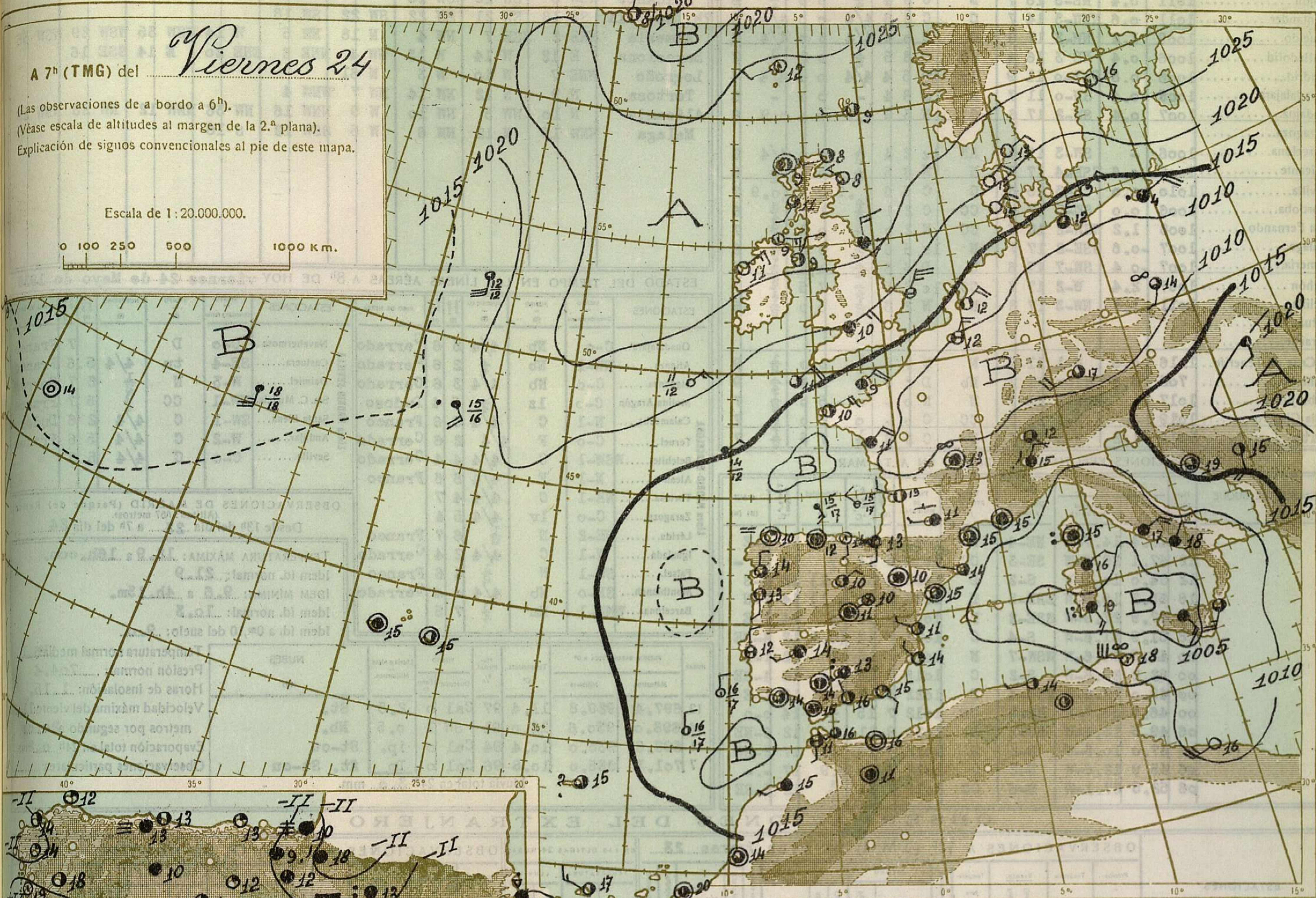


A 7<sup>h</sup> (TMG) del *Viernes 24*

(Las observaciones de a bordo a 6<sup>h</sup>).  
(Véase escala de altitudes al margen de la 2.<sup>a</sup> plana).  
Explicación de signos convencionales al pie de este mapa.

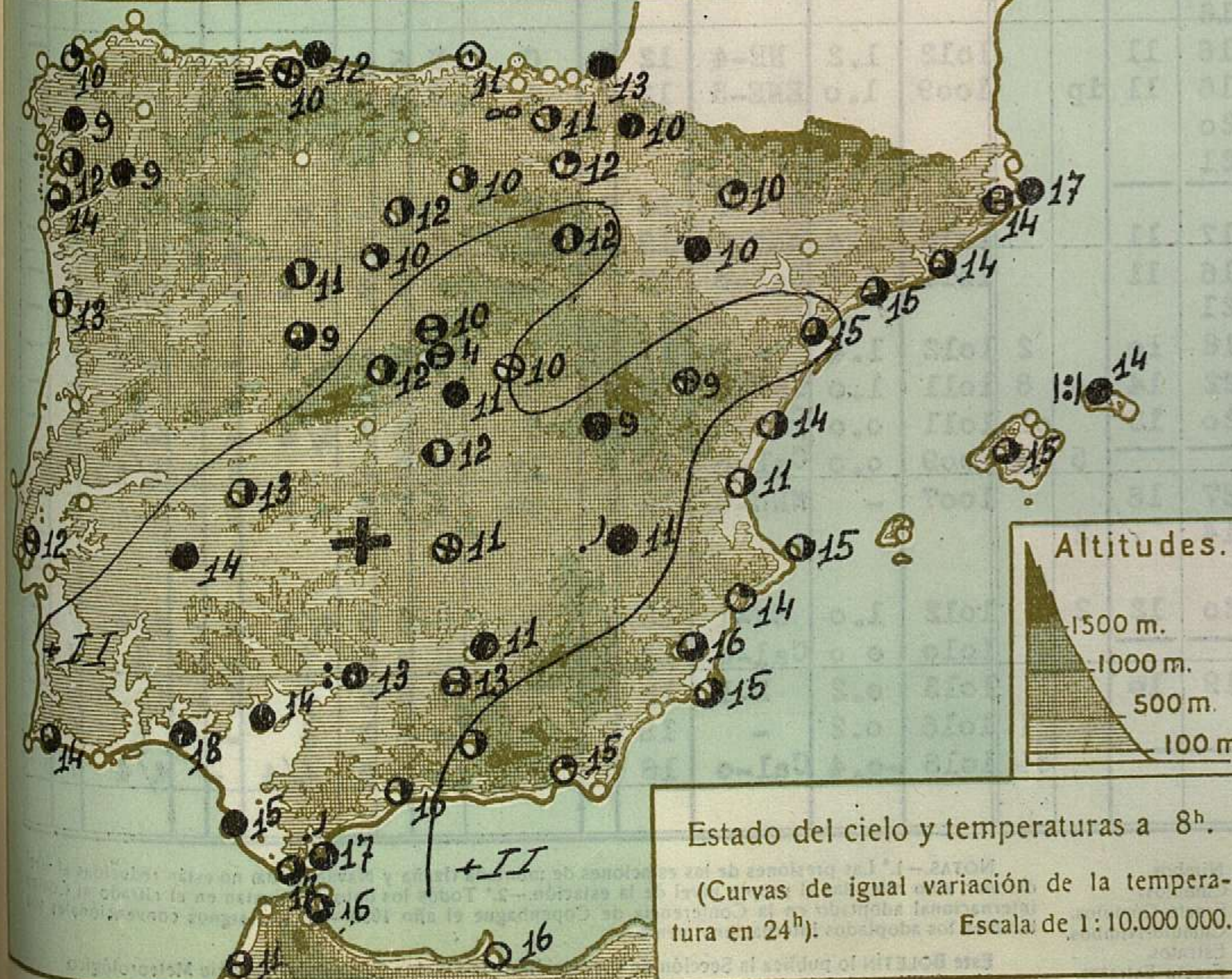
Escala de 1:20.000.000.

0 100 250 500 1000 Km.



Estado del cielo y temperaturas a 18<sup>h</sup>.

(Curvas de igual variación de la temperatura en 24<sup>h</sup>).  
Escala de 1:10.000.000.



Estado del cielo y temperaturas a 8<sup>h</sup>.

(Curvas de igual variación de la temperatura en 24<sup>h</sup>).  
Escala de 1:10.000.000.

SIGNOS CONVENCIONALES

**PRESIÓN** en milibares.— Las líneas dibujadas son las «isobaras», trazadas de 5 en 5 mb, uniendo puntos de igual presión. Las letras «A» (Alta) y «B» (Baja) señalan las posiciones de los máximos y mínimos, respectivamente.

**VIENTO**.— Dirección indicada por la flecha, que marcha con el viento.— Fuerza por el número de barbillas; una barquilla larga equivale a dos cortas.— Calma.

**TEMPERATURA** en grados centígrados.— Es el número escrito a la derecha de cada estación. En las de a bordo figura debajo de una raya la temperatura del agua del mar.

**CIELO**.— Despejado.— Menos de 0,1 con nubes.— 0,1 con nubes.— Casi despejado (1/4 con nubes).— Nuboso (1/2 con nubes).

con nubes).— Casi cubierto (3/4 con nubes).— 0,9 con nubes. — Más de 0,9 con nubes, pero con claros.— Cubierto.— Cielo invisible.

**METEOROS**.— Lluvia.— Llovizna.— Aguaceros.— Niebla.— Nieve.— Aguanieve.— Ventisca.— Nieve granulada.— Cristales de hielo en el aire.— Granizo.— Tormenta.— Relámpagos.— Truenos.— Calima.— Tempestad de arena.

Para un meteoro cualquiera: [x, aumentando.— x], disminuyendo.— [x], intermitente.— [x, empezando.— x], ya cesó. (x), está a la vista.

x Repetición vertical de un signo, aumento de intensidad.— xx Idem horizontal, mayor extensión.

**MAR**.— Marejada.— Crucea.— Arbolada.

ESTADO GENERAL

SITUACIÓN ATMOSFÉRICA A 7<sup>h</sup> DEL *Viernes 24*

Han pasado a Europa Central perdiendo importancia las presiones bajas del Norte de Italia, pero aun queda un centro borrascoso sobre el Mar Tirreno y pequeños núcleos de presiones bajas relativas en el Golfo de Vizcaya, al Oeste de Portugal y en el Golfo de Cadiz. El anticiclón del archipiélago inglés continua ocupando el Norte de Irlanda y toda Escocia y se extiende por el Este hasta la Península Escandinava. En el Sur de Inglaterra hay vientos moderados del primer cuadrante y mucha nubosidad; también en el Norte de Francia esta el cielo cubierto y soplan los vientos de la misma dirección.

TIEMPO PROBABLE HASTA LA MAÑANA DEL *Sábado 25*

REGIONES:

I.— Galicia: Vientos flojos y cielo con nubes, algunas lloviznas.

II.— Cantabria:

III.— Duero:

IV.— Centro y Extremadura: Cielo con nubes, tendencia a mejorar, pero aun puede haber algun aguacero aislado.

V.— Ebro:

VI.— Cataluña:

VII.— Baleares: Cielo nuboso, algun aguacero

VIII.— Levante:

IX.— Sudeste:

X.— Guadalquivir: Cielo con nubes, tendencia a mejorar; pero aun puede haber algun aguacero aislado.

XI.— Costa Sur:

XII.— Norte de Marruecos:



Table with columns: ESTACIONES, OBSERVACIONES A 13h (TMG) DE AYER Jueves 23. Includes stations like La Coruña, Vigo, Gijón, Santander, etc.

Table with columns: DIRECCIÓN Y VELOCIDAD (EN KILOMETROS POR HORA) DEL VIENTO A DISTINTAS ALTURAS SOBRE EL NIVEL DEL MAR. Includes stations like Almeria, Sevilla, Alicante, etc.

Table with columns: NOMBRE DEL BUQUE, SITUACIÓN, Viento, Tiempo presente, Presión en milibares, etc. Includes ship names and their positions.

Table with columns: ESTADO DEL TIEMPO EN LAS LINEAS AEREAS A 8h DE HOY viernes 24 de Mayo de 1935. Includes stations like Guadalajara, Atienza, Sigüenza, etc.

Table with columns: OBSERVACIONES DE MADRID (Parque del Retiro). Includes temperature, humidity, wind, and other meteorological data for Madrid.

OBSERVACIONES DEL EXTRANJERO

Large table with columns: ESTACIONES, OBSERVACIONES A 18h (TMG) DE AYER Jueves 23, EN LAS ÚLTIMAS 24 HORAS, OBSERVACIONES A 7h (TMG) DE HOY Viernes 24. Includes international stations like Estocolmo, Dantzig, Copenhague, etc.

NOTAS.-1. Las presiones de las estaciones de montaña (Izaña y Navacerrada) no están reducidas al nivel del mar, sino referidas al propio nivel de la estación.-2. Todos los datos se ajustan en el cirrado al Código internacional adoptado en la Conferencia de Copenhague el año 1929.-3. Los signos convencionales para las nubes también los adoptados internacionalmente. Este BOLETIN lo publica la Sección de Predicción de la Oficina Central del Servicio Meteorológico.